

DECRETO N° 1000-21+ 0 8 2de 2019

“POR MEDIO DEL CUAL SE DECLARA LAS CONDICIONES DE URGENCIA POR RAZONES DE UTILIDAD PÚBLICA O INTERÉS SOCIAL, PARA LA ADQUISICIÓN DE PREDIOS EN EJECUCIÓN DE LOS PROYECTOS DE INFRAESTRUCTURA DE TRANSPORTE DENOMINADOS ‘MEJORAMIENTO DE LA VÍA PRINCIPAL QUE CONDUCE DESDE LA INTERSECCIÓN FUNDADORES HASTA ACCESO CIUDAD PORFIA EN EL MUNICIPIO DE VILLAVICENCIO, META ETAPA 02 ’ CON IDENTIFICACIÓN BPIN 2016005500026 Y ‘MEJORAMIENTO DE LA VÍA DESDE EL PUENTE DE LA INTERSECCIÓN DE LA SÉPTIMA BRIGADA HASTA EL RÍO OCOA EN LA VÍA QUE CONDUCE DE VILLAVICENCIO A PUERTO LÓPEZ EN EL MUNICIPIO DE VILLAVICENCIO – META, SEGUNDA ETAPA’ CON IDENTIFICACIÓN BPIN 2016005500027”

EL ALCALDE MUNICIPAL DE VILLAVICENCIO (META)

En uso de las facultades Constitucionales y legales, en especial las conferidas por los artículos 1, 2, 6 y 315 de la Constitución Política, artículo 91 de la Ley 136 de 1994 (modificado por el artículo 29 de la Ley 1551 de 2012), Ley 489 de 1998, artículos 58, 59, 60, 64 y 65 de la Ley 388 de 1997, Ley 1682 de 2013, Acuerdos 020 de 2008, 287 de 2015 y demás concordantes, adicionen y/o modifiquen y/o aclaren, y,

CONSIDERANDO

Que conforme al artículo 1 de la Constitución Política “Colombia es un Estado social de derecho, (...), con autonomía de sus entidades territoriales, fundada en el respeto de la dignidad humana, (...) y la solidaridad de las personas que la integran y en la prevalencia del interés general”. En consecuencia con lo anterior son fines esenciales del Estado el “servir a la comunidad, promover la prosperidad general y garantizar la efectividad de los principios, derechos y deberes consagrados en la Constitución; (...) mantener la integridad territorial y asegurar la convivencia pacífica y la vigencia de un orden justo”.

Que es mandato Constitucional el bienestar general y mejoramiento de la calidad de vida de todos sus habitantes y la satisfacción de las necesidades básicas de las personas.

Que el artículo 58 de la Constitución Política de Colombia establece que se “garantizan la propiedad privada y los demás derechos adquiridos con arreglo a las leyes civiles, los cuales no pueden ser desconocidos ni vulnerados por leyes posteriores. Cuando de la aplicación de una ley expedida por motivos de utilidad pública o interés social, resultare en conflicto los derechos de los particulares con la necesidad por ella reconocida, el interés privado deberá ceder al interés público o social. La propiedad es una función social que implica obligaciones”, en tal sentido podrá acudir a la expropiación mediante sentencia judicial e indemnización previa, o en otros casos dicha expropiación podrá adelantarse por vía administrativa, de conformidad con los parámetros que sobre la materia fije el legislador.

Que en desarrollo de dichos mandatos constitucionales constituye un “deber social

Que el numeral 5º. del artículo 1 de la Ley 388 de 1997 señala como objetivo el "Facilitar la ejecución de actuaciones urbanas integrales, en las cuales confluyan en forma coordinada la iniciativa, la organización y la gestión municipales con la política urbana nacional, así como con los esfuerzos y recursos de las entidades encargadas del desarrollo de dicha política".

Que el artículo 3º de la misma Ley 388 de 1997 dispone que el ordenamiento del territorio constituye una función pública y tiene entre otros fines: "1. Posibilitar a los habitantes el acceso a las vías públicas, infraestructuras de transporte y demás espacios públicos, y su destinación al uso común, y hacer efectivos los derechos constitucionales de la vivienda y los servicios públicos domiciliarios. 2. Atender los procesos de cambio en el uso del suelo y adecuarlo en aras del interés común, procurando su utilización racional en armonía con la función social de la propiedad o la cual le es inherente una función ecológica, buscando el desarrollo sostenible. 3. Propender por el mejoramiento de la calidad de vida de los habitantes, la distribución equitativa de las oportunidades y los beneficios del desarrollo y la preservación del patrimonio cultural y natural".

Que a su vez la referida norma en su artículo 5 determina que: "El ordenamiento del territorio municipal y distrital comprende un conjunto de acciones político-administrativas y de planificación física concertadas, emprendidas por los municipios o distritos y áreas metropolitanas, *en ejercicio de la* función pública que les compete, dentro de los límites fijados por la Constitución y las leyes, en orden a disponer de instrumentos eficientes para orientar el desarrollo del territorio bajo su jurisdicción y regular la utilización, transformación y ocupación del espacio, de acuerdo con las estrategias de desarrollo socioeconómico y en armonía con medio ambiente y las tradiciones históricas y culturales".

Que la Ley 388 de 1997 "Por la cual se modifica la Ley 9 de 1989, y la Ley 2 de 1991 y se dictan otras disposiciones" señala en el artículo 63, que se considera que existen motivos de utilidad pública o de interés social para expropiar por vía administrativa el derecho de propiedad y los demás derechos reales sobre terrenos e inmuebles, cuando, conforme a las reglas señaladas por la presente Ley, la respectiva autoridad administrativa competente considere que existen especiales condiciones de urgencia, siempre y cuando la finalidad corresponda a las señaladas en la misma ley.

El artículo 58 de la Ley 388 de 1997 exige que para decretar la expropiación y además de los motivos determinados en otras leyes vigentes se declarará de utilidad pública o interés social, la adquisición de inmuebles cuando su destinación corresponda a los siguientes fines, entre otros: "e) Ejecución de programas y proyectos de infraestructura vial y de sistemas de transporte masivo".

Conforme al artículo 19 de la Ley 1682 de 2013 se define como de "**motivo de utilidad pública e interés social** la ejecución y/o desarrollo de proyectos de infraestructura del transporte a los que se refiere esta ley, así como el desarrollo de las actividades relacionadas con su construcción, mantenimiento, rehabilitación o mejora, quedando autorizada la **expropiación administrativa o judicial** de los



bienes e inmuebles urbanos y rurales que se requieran para tal fin, de conformidad con el artículo 58 de la Constitución Política”.

Que la Agencia para la Infraestructura del Meta ‘AIM’, como autoridad competente, para “adquirir por enajenación voluntaria o mediante el trámite de la expropiación los inmuebles que requieran para el cumplimiento de los fines previstos en el artículo 10 de la Ley 9 de 1989, modificado por el artículo 58 de la Ley 388 de 1997”, conforme a lo previsto por el numeral 4 del artículo 4 del Decreto 297 de 2014 proferido por la Gobernación del Meta, adelanta la ejecución de los proyectos de infraestructura de transporte denominados ‘Mejoramiento de la vía principal que conduce desde la intersección fundadores hasta el acceso Ciudad Porfía en el municipio de Villavicencio etapa 02’ con identificación BPIN 2016005500026 y ‘Mejoramiento de la vía desde el puente de la intersección de la Séptima Brigada hasta el río Ocoa en la vía que conduce de Villavicencio a Puerto López en el municipio de Villavicencio – Meta, segunda etapa’ con identificación BPIN 2016005500027.

Que dichos proyectos a ejecutar por el AIM fueron aprobados por el OCAD-META bajo el Acuerdo N° XLVIII del 21 de Junio de 2017, en donde se les priorizó, aprobó y viabilizó por valores de ciento veintidós mil cuatrocientos seis millones seiscientos veinticinco mil ochocientos veintiséis pesos con ochenta y dos centavos (\$122.406.625.826.82) y cuarenta mil novecientos cuarenta y un millones cuatrocientos treinta y ocho mil ochocientos sesenta y cinco pesos con treinta centavos (\$40.941.438.865.30). Proyectos que a su vez se encuentran contenidos en el plan anual de adquisiciones del Departamento del Meta, con códigos UNSPSC N° 72141000, 72141100, 72141500, 72151300, 72152700, 72102900, 70111700, 72151500, y 78101800.

Que en cumplimiento de lo anterior el AIM profirió las Resoluciones N° 230 y 231, ambas del 27 de Junio de 2018, a través de las cuales se declara la existencia de motivos de utilidad pública e interés social y se anuncian los proyectos de infraestructura de transporte denominados ‘Mejoramiento de la vía principal que conduce desde la intersección fundadores hasta el acceso Ciudad Porfía en el municipio de Villavicencio etapa 02’ con identificación BPIN 2016005500026 y ‘Mejoramiento de la vía desde el puente de la intersección de la Séptima Brigada hasta el río Ocoa en la vía que conduce de Villavicencio a Puerto López en el municipio de Villavicencio – Meta, segunda etapa’ con identificación BPIN 2016005500027. Lo anterior en cumplimiento de lo establecido en el parágrafo 1 del artículo 61 de la Ley 388 de 1997, reglamentada por el Decreto Nacional 2729 de 2012.

Que ante la declaratoria de la existencia de motivos de utilidad pública o de interés social y para efectos de adquirir inmuebles a través de la expropiación por vía administrativa se requiere “la respectiva autoridad administrativa competente considere que existen especiales condiciones de urgencia” conforme lo dispone el artículo 63 de la Ley 388 de 1997.

Conforme al artículo 20 de la Ley 1682 de 2013 la “adquisición predial es responsabilidad del Estado”, por lo que la “entidad pública responsable del proyecto podrá” adoptar dos vías:

Que la Ley 388 de 1997 en su Capítulo VIII, establece el procedimiento a través del cual debe surtirse la expropiación por vía administrativa, en aquellos casos en que existan condiciones de urgencia por motivo de utilidad pública e interés social en los términos de los artículos 63, 64 y 65 de la misma Ley.


Por su parte el artículo 64 de la Ley 388 de 1997 establece que "las condiciones de urgencia que autorizan la expropiación por vía administrativa serán declaradas por la instancia o autoridad competente, según lo determine el concejo municipal (...) mediante acuerdo. Esta instancia tendrá la competencia general para todos los eventos".

Que en desarrollo de dicha normatividad legal el Honorable Concejo Municipal de Villavicencio a través del Acuerdo N° 020 del 5 de septiembre de 2008, en su artículo 1, determinó "como autoridad competente para establecer las condiciones de urgencia que autorizan la expropiación por vía administrativa, según el artículo 64 de la Ley 388 de 1997 y demás normas concordantes, al señor Alcalde Municipal de Villavicencio".

Que en tal sentido el POT de nuestro Municipio, contenido en el Acuerdo 287 de diciembre 29 de 2015, estableció como políticas de competitividad (numerales 5, 8 y 9 del literal a del artículo 8) el "fortalecer, a través del sistema de movilidad, las condiciones de competitividad en el sector, turístico, comercial, y de servicios a partir del mejoramiento de tiempos y costos de desplazamiento de personas, bienes y productos", el "promover la instauración de proyectos y macroproyectos de interés público y/o privado de carácter regional y nacional a través de la habilitación del suelo para el desarrollo de actividades económicas, sociales y ambientales acordes con la protección del medio ambiente, mitigación de impactos, desarrollo de infraestructura y el bienestar de la población" y el "contribuir a la eficacia y eficiencia de las autoridades que cumplen funciones administrativas en especial las que contribuyen al desarrollo y cumplimiento de los contenidos normativos del presente Plan, racionalizando los trámites y facilitando la actividad de las personas naturales y jurídicas ante dichas autoridades". Igualmente contempla como estrategia de competitividad (numerales 3 y 11 del literal b del artículo 8) el "configurar un sistema integral de movilidad y conectividad urbano y urbano - rural, estructurado y complementario" y el "habilitar suelo para el desarrollo de proyectos y macro proyectos de interés regional y nacional de acuerdo con los estándares medioambientales y preceptos de cobertura, densidad poblacional, accesibilidad, complementariedad y modo de vida rural".

Así mismo consagró en su artículo 93 la articulación proyectos de infraestructura del orden nacional con los corredores locales, para lo cual "todos los proyectos de infraestructura vial del orden nacional sobre el territorio municipal realizarán un análisis integral de armonía con la infraestructura local que contenga como mínimo:

1. La conexión de la sección transversal de la vía Nacional, Departamental con el corredor o vía urbana incluyendo intersecciones viales.
2. Un estudio de interacción vehículo-peatón y vehículo-ciclo usuario.
3. Armonía con las políticas del norte".



En consonancia con lo anterior, en el plan de desarrollo municipal "Unidos Podemos" 2016-2019 (aprobado por el Acuerdo 293 de 2016), se estableció en el sector 7.3 Sector de Infraestructura Vial, políticas Malla Vial en Óptimas Condiciones con sus programas Unidos Podemos diseñar Infraestructura vial y Unidos Podemos con la Infraestructura Vial y política Municipios Conectados con sus programas Unidos Podemos con nuevos sistemas de transporte público regional.

El artículo 485 del POT establece la expropiación por vía administrativa como "instrumento que permite al Municipio, dando aplicación a los criterios de urgencia señalados en el artículo 65 de la ley 388 de 1997, la adquisición de predios destinados para los fines contemplados como motivos de utilidad pública en el artículo 10 de la ley 9 de 1989 modificado por el artículo 58 de la ley 388 de 1997", así mismo la considera como un "instrumentos de gestión (...) que permiten a los Municipios obtener el suelo necesario para llevar a cabo las distintas actuaciones urbanísticas, asimismo, permiten la intervención en el mercado del suelo", siendo la expropiación por vía administrativa uno de los instrumentos que "facilitan la adquisición de inmuebles y predios para el desarrollo de operaciones urbanísticas" (artículo 466 numeral 3).

Que el artículo 65 de la Ley 388 de 1997 señala los criterios para la declaratoria de urgencia, de acuerdo con la naturaleza de los motivos de utilidad pública o interés social de que se trate, los cuales deben referirse exclusivamente a, precaver la elevación excesiva de los precios de los inmuebles; al carácter inaplazable de las soluciones que se deben ofrecer con ayuda del instrumento expropiatorio; a las consecuencias lesivas para la comunidad que se producirían por la excesiva dilación en las actividades de ejecución del plan, programa, proyecto u obra y a la prioridad otorgada a las actividades que requieren la utilización del sistema expropiatorio en los planes y programas de la respectiva entidad territorial o metropolitana, según sea el caso.

Que la Agencia para la Infraestructura del Meta, mediante oficio N° AIM-100.18.007 del 9 de enero de 2019, radicado interno de la Alcaldía N° 414350 del 10 de enero de 2019, solicita a esta Administración Municipal la declaratoria de urgencia por motivos de utilidad pública.


Que para la construcción de los proyectos, a que se hace referencia en las consideraciones anteriores, se deben adquirir los predios necesarios, por lo que se podrá acudir a la expropiación administrativa, si se dan los presupuestos legales para el efecto.

Dichos inmuebles requeridos son los siguientes:

I. Proyecto para el 'Mejoramiento de la vía principal que conduce desde la intersección fundadores hasta el acceso Ciudad Porfía en el municipio de Villavicencio etapa 02' con identificación BPIN 2016005500026, son los siguientes:


CLASIFICACIÓN SUELO	DIRECCION DEL PREDIO	BARRIO O VEREDA	PROPIETARIO	CEDULA NIT	MATRICULA INMOBILIARIA	CEDULA CATASTRAL
---------------------	----------------------	-----------------	-------------	------------	------------------------	------------------

NO SE ENCONTRO	CARRERA 48 VDA ROSA BLANCA	ROSA BLANCA	INTERVENCIONES PALERMO S. EN. C. Y SOCIEDAD CONFORMADA S.A.	NO REGISTRA	230-111958	00-15-0591-0003-000
NO SE ENCONTRO	LOTE AREA DE FUTURO DESARROLLO	AREA DE RESERVA FUTURO DESARROLLO	GARCIA Y VANEGAS ARQUITECTOS ASOCIADOS LTDA	NO REGISTRA	230-93650	01-06-0681-0001-000
NO SE ENCONTRO	CARRERA 48 LOTE A	NO REGISTRA	GARCIA Y VANEGAS ARQUITECTOS ASOCIADOS LTDA	NO REGISTRA	230-93648	01-06-0679-0001-000
NO SE ENCONTRO	CARRERA 48 N° 16 - 03	LOS GUAYABOS	ARNULFO PARDO RODRIGUEZ	NO REGISTRA	230-93648	NO REGISTRA
NO SE ENCONTRO	CARRERA 48 KILOMETRO 3	NO REGISTRA	SERVICIO DE ADMINISTRACION DE ASESORIA LTDA	NO REGISTRA	230-99396	01-16-0821-0001-000
NO SE ENCONTRO	CALLE 17 SUR N° 48 - 18	LOS GUAYABOS	MARIA ABIGAIL UMAÑA ROJAS	NO REGISTRA	NO REGISTRA	00-16-0140-0013-000
NO SE ENCONTRO	CARRERA 48 N° 17 - 33 SUR	NO REGISTRA	FLORALBA MOJICA MEJIA	NO REGISTRA	230-51296	00-16-0172-0002-000
NO SE ENCONTRO	CARRERA 48 N° 17 -33 SUR	MONTECARLO	SOCIEDAD INDUSTRIAL ALIMENTICIA VERACRUZ S.C.S.	NO REGISTRA	230-120617	00-16-0142-000-3000
NO SE ENCONTRO	CARRERA 48 N° 17- 87 SUR INTERIOR 1 DISCOTECA VDA	MONTECARLO	SOCIEDAD INDUSTRIAL ALIMENTICIA VERACRUZ S.C.S.	NO REGISTRA	230-66554	00-16-0143-0001-000
NO SE ENCONTRO	CARRERA 48 LOTE 2	CATUMARE	UNIVERSIDAD SANTO TOMAR	NO REGISTRA	230-106109	00-16-0144-0004-000
URBANO	CARRERA 48 N° 19 - 15 SUR	MONTECARLO	JAIME ORDOÑEZ VILLALOBOS	NO REGISTRA	230-99162	01-06-0145-0001-000
URBANO	CARRERA 48 N° 19 - 31 SUR	NO REGISTRA	UNIVERSIDAD SANTO TOMAS	NO REGISTRA	230-17704	01-06-146-0002-000
URBANO	CARRERA 48 N° 19 - 45 SUR	MONTECARLO	UNIVERSIDAD SANTO TOMAS	NO REGISTRA	230-7329	01-06-146-0001-000
URBANO	CARRERA 48 N° 19 - 91 SUR	MONTECARLO	MARIA ALEJANDRA ALVAREZ HEREDIA Y OTROS	NO REGISTRA	230-26685	01-06-0147-0001-000
URBANO	CARRERA 48 N° 19 -99 SUR	MONTECARLO	MARIA ALEJANDRA ALVAREZ HEREIA Y OTROS	NO REGISTRA	230-9712	01-06-0147-0002-000
URBANO	CARRERA 41 N° 21 - 23 SUR	VILLA LUCIA	JORGE HUMBERTO CABRERA MOLANO	NO REGISTRA	230-34984	01-06-0152-0001-000
URBANO	CARRERA 48 N° 21 - 75 / 83 SUR	MONTECARLO	ALICIA GONZALEZ GONZALEZ	NO REGISTRA	230-10637	01-06-0093-0005-000
URBANO	CARRERA 48 N° 21 - 95	PLAYA RICA	JAIME SANCHEZ MUÑOZ	NO REGISTRA	230-38047	01-06-0093-0004-000
URBANO	CARRERA 48 N° 21- 101 SUR	MONTECARLO	LUCAS PRADA CASTILLO	NO REGISTRA	230-18702	01-06-0093-0003-000
URBANO	CARRERA 22 SUR N° 48 - 21 - 103	PLAYA RICA	DEPARTAMENTO DEL META	NO REGISTRA	230-8178	01-06-0009-0002-000
NO SE ENCONTRO	CALLE 22 SUR N° 48 - 03 MZ K	PLAYA RICA	ANGELA PRADA CHAMORRO	NO REGISTRA	NO REGISTRA	01-06-0094-0020-001
URBANO	CARRERA 48 N° 23 - 05	MONTECARLO	MARIA CECILIA VERA BENITEZ Y ARNULFO	NO REGISTRA	230-79467	01-06-0064-0020-000



	SUR		LOZANO TAFUR			
URBANO	CARRERA 48 N° 23 - 19 - 27	MONTECARLO	DIOSELINA DE LOS DOLORES COTAMO GONZALEZ	NO REGISTRA	230-37133	00-06-0064- 0019-000
URBANO	CARRERA 48 N° 23 - 41 SUR	MONTECARLO	MARIA ELISA QUEVEDO DE MORENO	NO REGISTRA	230-15242	01-06-0064- 0008-000
URBANO	CARRERA 48 N° 23 - 51 SUR	MONTECARLO	JUAN RAMON ARIZA PINO Y ROBINSON SALCEDO	NO REGISTRA	230-35617	01-06-0064- 0009-000
URBANO	CARRERA 48 N° 25 - 75 - 81	MONTECARLO	MARIA DEL CARMEN CABALLERO HERRERA	NO REGISTRA	230-87084	01-06-0063- 0022-000
URBANO	CARRERA 48 A N° 09 - 15	MONTECARLO	LUZ MARINA HERRERA TORRES	NO REGISTRA	230-7119	01-06-0063- 0021-000
URBANO	CARRERA 48 N° 24 - 35 - 31	MONTECARLO	ISLENA DIAZ DE OJEDA	NO REGISTRA	230-7531	01-06-0056- 0001-000
URBANO	CARRERA 48 N° 24 - 37 - 39 SUR	MONTECARLO	ITALA ZAYADO VARGAS	NO REGISTRA	230-30413	01-06-0056- 0002-000
URBANO	CARRERA 48 N° 24 - 45 - 47 SUR	MONTECARLO	GUAYACAN ARDILA JAIR Y LILIA RIVEROS REY	NO REGISTRA	230-104763	01-06-0056- 0173-000
URBANO	CARRERA 48 N° 24 - 53 - 55 SUR	MONTECARLO	CLAUDINA COY	NO REGISTRA	230-34725	01-06-0056- 0004-000
URBANO	CARRERA 48 N° 25 - 03 SUR	MONTECARLO	JOSE EURIPIDES CRUZ Y NUBIA NAVARRO	NO REGISTRA	230-19487	01-06-0056- 0005-000
URBANO	CARRERA 48 N° 45 - 03 SUR	MONTECARLO	CARLOS NEPOMUCENO HERNANDEZ Y EDELMIIRA COTAMO DE HERNANDEZ	NO REGISTRA	230-29394	01-06-0056- 0006-000
URBANO	CARRERA 48 N° 11 - 13 - 19	MONTECARLO	BLANCA MYRIAM QUEVEDO ROJAS Y RAFAEL ALEXANDER RODRIGUEZ QUEVEDO Y OTROS	NO REGISTRA	230-35064	01-06-0056- 0007-000
URBANO	CARRERA 48 N° 25 - 29 - 33	MONTECARLO	DORIS IMBUS	NO REGISTRA	230-32821	01-06-0056- 0008-000
URBANO	CARRERA 48 N° 25-37-41- 45-49	MONTECARLO	ANA SILVIA AGUILERA GARZON	NO REGISTRA	230-13001	01-06-0056- 0009-000
URBANO	CARRERA 48 N° 25 - 57 - 61	MONTECARLO	WILLIAM ALEXANDER ORTIZ DUARTE	NO REGISTRA	230-30188	01-06-0056- 0010-000
URBANO	CARRERA 48 N° 25 - 71 SUR	MONTECARLO	LUIS FERNANDO MONROY CESPDES	NO REGISTRA	230-52979	01-06-0056- 0117-000
URBANO	CARRERA 48 N° 25 - 71 - 41 SUR	MONTECARLO	SONIA DE JESUS MEJIA DE ROJAS Y JOSE NERY ROJAS AVILA	NO REGISTRA	230-104508	01-06-0056- 0180-000
URBANO	CARRERA 48 N° 25 - 79 - 91 SUR	MONTECARLO	JORGE ALBERTO MORENO	NO REGISTRA	230-157480	01-06-0056- 0181-000
URBANO	CARRERA 48 N° 26 - 03- 05 - 09 SUR	MONTECARLO	LUCILA BASTILLA SANCHEZ	NO REGISTRA	230-104964	01-06-0056- 0169-000
URBANO	CARRERA 48 N° 26 - 23 SUR	MONTECARLO	JHERNANDEZ Y CIA S EN C	NO REGISTRA	230-86249	01-06-0056- 0135-000
URBANO	CARRERA 48 N° 26 - 35 SUR LOTE	MONTECARLO	CARLOS ADELMO REY ROMERO	NO REGISTRA	230-86752	01-06-0056- 0134-000
	CARRERA 48		JOSE DAVID RIVEROS	NO		01-06-0056-

	SUR		CAMELO VANEGAS	REGISTRA		0111-000
URBANO	CARRERA 48 N° 28 - 11 SUR	MONTECARLO	JOSE CRISTOBAL CAMELO VANEGAS	NO REGISTRA	230-48783	01-06-0056-0131-000
NO SE ENCONTRO	CARRERA 48 N° 28 -29 - 33 SUR	MONTECARLO	LIGIA MARTINEZ AGUILERA	NO REGISTRA	230-6778	01-06-0056-0025-000
URBANO	CARRERA 48 N° 28 - 39 - 41	MONTECARLO	NO REGISTRA	NO REGISTRA	NO REGISTRA	01-06-0056-0105-000
URBANO	CARRERA 48 N° 28 -47 - 51 SUR	MONTECARLO	WILLIAM ARIEL MURCIA LARA - MARTHA ISABEL PADILLA HERNANDEZ	NO REGISTRA	230-72457	01-06-0056-0026-000
URBANO	TRANSVERSA L 48 N° 24 A - 36 - 38 SUR	MONTECARLO	JUAN ANTONIO BARRETO ESPINOZA	NO REGISTRA	230-22125	01-06-0056-0103-000
URBANO	TRANSVERSA L 48 N° 24 A - 34	MONTECARLO	JOSE ORLANDO PARRADO	NO REGISTRA	NO REGISTRA	01-06-0056-0102-001
URBANO	TRANSVERSA L 48 N° 24 B - 14 SUR	MONTECARLO	LUIS ELIAS PARRADO GUTIERREZ - FABIO ENRIQUE PARRADO GOMEZ	NO REGISTRA	230-18638	01-06-0056-0102-000
URBANO	TRANSVERSA L 48 A N° 24B-08	MONTECARLO	LUIS ELIAS PARRADO GUTIERREZ - FABIO ENRIQUE PARRADO GOMEZ	NO REGISTRA	230-18638	01-06-0056-0101-000
URBANO	TRANSVERSA L 48 N° 24B 28 SUR	MONTECARLO	JOSE JOAQUIN NOVOA FUENTES - MARIA ANGELICA REY	NO REGISTRA	230-29289	01-06-0056-0100-000
URBANO	TRANSVESAL 48 N° 24B 36 SUR	MONTECARLO	MARINA FONSECA MARTINEZ	NO REGISTRA	230-29351	01-06-0056-0099-000
URBANO	TRANSVERSA L 48 N° 24B 42 46 SUR	MONTECARLO	LUIS ARTURO CASTRO ACOSTA - JULIA INES ROJAS DE CASTRO	NO REGISTRA	230-6311	01-06-0056-0098-000
URBANO	TRANSVERSA L 48 N° 25 - 02 SUR	MONTECARLO	MARIA EUGENIA CASTILLO FRANCO	NO REGISTRA	230-29332	01-06-0056-0097-000
URBANO	TRANSVERSA L 48 N° 26 - 12 SUR	MONTECARLO	JORGE ARTURO TARAZONA DUARTE - ROSALBA SIERRA DE TARAZONA	NO REGISTRA	230-5640	01-06-0056-0096-000
URBANO	CALLE 25 A SUR N° 48 A 18	MONTECARLO	JORGE ARTURO TARAZONA DUARTE - ROSALBA SIERRA DE TARAZONA	NO REGISTRA	230-116696	01-06-0056-0199-000
URBANO	CALLE 25 A SUR N° 48 A 14	MONTECARLO	ISMAEL ROMERO SANTANA - ARACELY DE LOS RIOS ARROYABE	NO REGISTRA	230-27512	01-06-0056-0198-000
URBANO	CALLE 25 A SUR N° 48ª 04	MONTECARLO	ADRIANO PUENTES PUENTES	NO REGISTRA	230-116691	01-06-0056-0203-000
NO SE ENCONTRO	CARRERA 48 A N° 25 A 07	MONTECARLO	CRISTIAN MANUEL TALERO SERRANO	NO REGISTRA	230-53154	01-06-0056-1100-000
URBANO	CALLE 26 SUR # 48 40	MONTECARLO	ARNOLD JOAQUIN SABBAGH FERRANDO Y CLAUDIA DEL SOCORRO USUGA HERRERA	NO REGISTRA	230-29290	01-06-0056-0013-000
URBANO	CALLE 26 SUR # 48-32	MONTECARLO	LUIS HENRY GUTIERREZ TRUJILLO	NO REGISTRA	230-78687	01-06-0056-0126-000



URBANO	CALLE 26 SUR # 48 24	MONTECARLO	PENDIENTE REVISAR PROPIETARIOS	NO REGISTRA	230-157479	01-06-0056-0226-000
URBANO	CARRERA 48 A # 25 A 19 SUR	MONTECARLO	EDGAR ALVARO BARBOSA	NO REGISTRA	230-116769	01-06-0056-0124-000
URBANO	CARRERA 48 # 25A 27 SUR	MONTECARLO	ANA SILVA GOMEZ HERNANDEZ Y ALONSO PIÑEROS	NO REGISTRA	230-116768	01-06-0056-0120-000
URBANO	CALLE 26 SUR # 48 74	MONTECARLO	FREDY EDUARDO OTALORA LUNA	NO REGISTRA	230-104963	01-06-0056-0170-000
MARGEN IZQUIERDO						
URBANO	MOLINO ANILLO VIAL	ANILLO VIAL	CÉREALES DEL LLANO	NO REGISTRA	230-893	01-06-0229-0001-000
NO SE ENCONTRO	LOTE ANILLO VIAL	ANILLO VIAL	EMPRESA COLOMBIANA DE GAS-ECOGAS	NO REGISTRA	230-47700	00-16-0228-0001-000
NO SE ENCONTRO	CARRERA 48 ROSA BLANCA LOTE 1	ROSA BLANCA	ENTORNO URBANO Y TEKRO HOLDINGS CORP.	NO REGISTRA	230-111929	00-15-0786-0002-000
NO SE ENCONTRO	CARRERA 48 LOTE	ROSA BLACA	ROSMARY GARCIA FUENTES	NO REGISTRA	230-29957	00-16-0230-0001-000
URBANO	CARRERA 48 LA MONTAÑITA	CATUMARE	ORGANIZACIÓN ROA FLORHUILA S.A (ANTES MOLINA ROA S.A)	NO REGISTRA	230-120287	01-06-0232-0001-000
URBANO	CARRERA 48 ANTENA EMISORA	MONTECARLO	MARCO ANTONIO TORRES GARAY	NO REGISTRA	NO REGISTRA	01-06-0222-0001-000
URBANO	CARRERA 48 N 18-41 SUR	CATUMARE	MARIA GLÓRIA RONDON	NO REGISTRA	230-28382	01-06-0221-0001-000
URBANO	CARRERA 48 N 19-16SUR	MONTECARLO	JUAN BENAVIDES LADINO	NO REGISTRA	230-111684	01-06-0220-0007-000
URBANO	CARRERA 48 N 19-22 SUR CASA A-2	MONTECARLO	BLANCA CIELO, MARLY DE JESUS Y MARISOL GIRALDO OCAMPO	NO REGISTRA	230-111685	01-06-0220-0008-000
URBANO	CARRERA 48 N 19-40 SUR	MONTECARLO	PATRIMONIO AUTONOMO PARAPAT	NO REGISTRA	230-54560	01-06-0220-0005-000
URBANO	CARRERA 48 N 19 -80SUR	MONTECARLO	CONSTRUCTORA YPF S.A.S	NO REGISTRA	230-45249	01-06-0223-0002-000
URBANO	CARRERA 48 N 19- 122 SUR	MONTECARLO	INVERSIONES EL VERGEL LIMITADA	NO REGISTRA	230-50580	01-06-0224-0001-000
NO SE ENCONTRO	CARRERA 48 N 21-34 /80 SUR	MONTECARLO	EIDA ZUA DE PARRA Y OTROS	NO REGISTRA	230-145494	01-06-0234-0002-000
URBANO	ACCESO ESTACION	MONTECARLO	EIDA ZUA DE PARRA	NO REGISTRA	NO REGISTRA	01-06-0237-0007-000
URBANO	CARRERA 48 N 22- 04 SUR	MONTECARLO	EIDA ZUA DE PARRA	NO REGISTRA	NO REGISTRA	01-06-0237-0005-000
URBANO	CARRERA 48 N 21-34/80 SUR	MONTECARLO	ESTACION DE SERVICIO MONTECARLO LTDA	NO REGISTRA	230-69220	01-06-0237-0001-000
URBANO	CARRERA 48 N 22-30 SUR	MONTECARLO	MUNICIPIO DE VILLAVICENCIO	NO REGISTRA	NO REGISTRA	01-06-0237-0002-000
URBANO	CARRERA 48 N 23-16	MONTECARLO	PINZON AVENDAÑO	NO REGISTRA	NO REGISTRA	01-06-0198-

NO SE ENCONTRO	KR 48 N 23-106 SUR	MONTECARLO	CONSTRUCCIONES LAMDA Y CIA LTDA	NO REGISTRA	230-28386ME	01-06-0187-0001-000ME
NO SE ENCONTRO	LOTE CON AFCTACION VIAL	MONTECARLO	INSTITUTO NACIONAL DE CONCESIONES INCO	NO REGISTRA	230-159928	01-06-0197-0011-000
URBANO	LOTE ZONA COMERCIAL 1	MONTECARLO	VALENCIA JARAMILLO SERGIO ALFONSO	NO REGISTRA	230-153357	01-06-0197-0008-000
URBANO	LOTE CONDOMINIO 1	MONTECARLO	VALENCIA JARAMILLO SERGIO ALFONSO	NO REGISTRA	230-153352	01-06-0197-0009-000
URBANO	LOTE PREYECCION CARRERA 46 VL-1200-1	MONTECARLO	MUNICIPIO DE VILLAVICENCIO	NO REGISTRA	230-153367	01-06-0197-0010-000
NO SE ENCONTRO	LOTE AFECTACION VIAL 01	MONTECARLO	MUNICIPIO DE VILLAVICENCIO	NO REGISTRA	230-153361	01-06-0195-0013-000
URBANO	LOTE TIPO A Y B (1)	MONTECARLO	MUNICIPIO DE VILLAVICENCIO	NO REGISTRA	230-153359	01-06-0195-0004-000
URBANO	URBANIZACION ABIERTA MANZANA A	MONTECARLO	CONSTRUCCIONES LAMDA Y CIA LTDA	NO REGISTRA	230-153355	01-06-0195-0005-000
URBANO	LOTE ZONACOMERCIAL DOS	MONTECARLO	INSTITUTO NACIONAL DE CONCESIONES INCO	NO REGISTRA	230-153358	01-06-0195-0002-000
URBANO	CARRERA 48 N 25 -80 SUR	MONTECARLO	PROCESADORA DE ARROZ MONTECARLO	NO REGISTRA	230-98773	01-06-0195-0003-000
URBANO	CARRERA 48 N 25 -80 SUR	MONTECARLO	PROCESADORA DE ARROZ MONTECARLO	NO REGISTRA	230-28385	01-06-0194-0001-000
URBANO	KR 48 N 26 -10SUR	MONTECARLO	SOCIEDAD PROCESADORA DE ARROZ MONTECARLO	NO REGISTRA	230-20940	01-06-0193-0001-000
NO SE ENCONTRO	CALLE 25 A SUR 48A - 18	MONTECARLO	HOLLMAN STEVEN INFANTE URUEÑA	NO REGISTRA	230-147869	01-06-0217-0001-000
URBANO	CALLE 28 N 47A-41	MONTECARLO	TERESA CASTILLO GUZMAN	NO REGISTRA	230-147870	01-06-0217-0006-000
URBANO	CALLE 28 SUR N 47A 30	ONTECARLO	HECTOR ARTURO GARAY LEAL Y OTRO	NO REGISTRA	230-147871	01-06-0217-0002-000
URBANO	KR 48 N 28 -40 SUR BR.MONTECARLO	MONTECARLO	HECTOR ARTURO GARAY LEAL	NO REGISTRA	230-69818	01-06-0217-0005-000
URBANO	KR 48 N 28 -60 SUR BR.MONTECARLO	MONTECARLO	GARAY CLAVIJO ADRIANA Y HECTOR ARTURO GARAY LEAL	NO REGISTRA	230-147872	01-06-0217-0004-000
URBANO	KR 48 N 28-80 SUR DE MONTECARLO	MONTECARLO	INFANTE URUEÑA HOLLMAN STEVEN	NO REGISTRA	230-147873	01-06-0217-0007-000
URBANO	CALLE 23 SUR N 446 -19 /29 VILLA DEL RIO	MONTECARLO	JOSE HUMBERTO GALINDO GALEANO	NO REGISTRA	230-132533	01-06-0016-0011-000
URBANO	CARRERA 46 N 23-05/11 SUR VILLA DEL RIO	MONTECARLO	JOSE HUMBERTO GALINDO GALEANO	NO REGISTRA	230-132533	01-06-0016-0008-000
URBANO	CARRERA 46N23-21 SUR VILLA DEL RIO	MONTECARLO	BLANCA ELPIDIA CORTEZ DE ZAPATA	NO REGISTRA	230-42217	01-06-0016-0001-000
URBANO	CARRERA 46 N 23-27 SUR VILLA DEL RIO	MONTECARLO	JUL SALAZAR ARBOLEDA	NO REGISTRA	230-42216	01-06-0016-0002-000
URBANO	CARRRERA 46 N 23-47 SUR	MONTECARLO	EDILSON ZAPATA CORTES	NO REGISTRA	230-42215	01-06-0016-0003-000




	VILLA DE LOS RIOSII					
URBANO	CARRERA 23N46-027/4 VILLA DE LOS RIOSII	MONTECARLO	MARIA SJSANA NEUTA DE TUNJO	NO REGISTRA	NO REGISTRA	01-06-0016-0010-000
URBANO	CALLE23N 46-14/22SUR VILLADE LOS RIOSII	MONTECARLO	YEMIS MARIA GORDILLO HORTUA	NO REGISTRA	230-88536	01-06-0016-0012-000
URBANO	CALLE 22D 46-35SUR	MONTECARLO	CARMEN REBECA MARTINEZ GONZALES	NO REGISTRA	NO REGISTRA	01-06-0197-0006-000
URBANO	CALLE22D-46-35SUR	MONTECARLO	FRANCY STELLA MARTINEZ LOPEZ	NO REGISTRA	NO REGISTRA	01-06-0197-0006-000
URBANO	CALLE 22D N 46-52	MONTECARLO	JANETH ANDREA MOJICA ARIZA	NO REGISTRA	NO REGISTRA	01-06-0187-0005-000
URBANO	CALLE 22D SUR N 46-59 FUNDACION CANO	MONTECARLO	ESMERALDA ALMANZA	NO REGISTRA	NO REGISTRA	01-06-0197-0007-000
URBANO	CALLE 22D SUR N 46-65 FUNDACION CANO	MONTECARLO	JAIRO ALMANZA CABEZAS	NO REGISTRA	NO REGISTRA	01-06-0197-0004-000
URBANO	CALLE 22DSUR N 46-75	MONTECARLO	JORGUE ELIECER JARA GUTIERREZ	NO REGISTRA	NO REGISTRA	01-06-0197-0003-000
URBANO	CALLE 22D SUR 46-47 FUNDACION CANO	MONTECARLO	BLANCA HELENA CESPEDES	NO REGISTRA	NO REGISTRA	01-06-0197-0002-000
URBANO	CALLE 22 D SUR N 46 -75	MONTECARLO	FERGLAS	NO REGISTRA	NO REGISTRA	01-06-0197-0002-000
URBANO	KR 46 N 23-57 SUR	MONTECARLO	MARIBEL PALENCIA PALACIOS	NO REGISTRA	230-42214	01-06-0016-0004-000
URBANO	KR 45 N 23B-01/03SUR	MONTECARLO	CARMEN ELIZABETH CRUZ DUARTE	NO REGISTRA	230-42213	01-06-0016-0005-000
URBANO	KR 46 N28 B-13SUR	MONTECARLO	ANGEL AGUSTO ZAPATA CORTEZ/ALBA NIDIA CASTELLANOS CASTRO	NO REGISTRA	230-42212	01-06-0016-0006-000
URBANO	KR 46 N 23B -27 SUR	MONTECARLO	ANGEL AGUSTO ZAPATA CORTEZ/ALBA NIDIA CASTELLANOS CASTRO	NO REGISTRA	230-42211	01-06-0016-0006-000

Igualmente comprende toda aquella adquisición de predios que se encuentren ubicados a la margen izquierda y derecha de las abscisas localizadas del kilómetro 0+000 al kilómetro K2+436,19 con coordenadas georreferenciadas y conforme al siguiente cuadro:


CUADRO DE COORDENADAS				CUADRO DE COORDENADAS			
MARGEN DERECHA				MARGEN DERECHA			
PREDIO	PUNTO	ESTE	NORTE	PREDIO	PUNTO	ESTE	NORTE
13-13-A				55			
	1	1047963.82	947296.964		1	1046678.12	945685.722

	4	1047956,45	947286,158		4	1046668,89	945673,399
15 - 15-A				57			
	1	1047956,45	947286,158		1	1046668,89	945673,399
	2	1047965,61	947281,442		2	1046681,03	945661,783
	3	1047961,24	947274,738		3	1046676,83	945653,204
	4	1047952,7	947280,488		4	1046655,33	945672,529
17-A					5	1046656,82	945674,123
	1	1047944,36	947239,785		6	1046667,48	945671,516
	2	1047947,5	947238,467	58			
	3	1047931,52	947211,21		1	1046653,37	945674,38
	4	1047926,5	947203,207		2	1046655,33	945672,529
	5	1047921,93	947196,161		3	1046676,83	945653,204
	6	1047915,66	947187,362		4	1046672,19	945645,725
	7	1047909,39	947178,861		5	1046647,03	945667,788
	8	1047897,59	947163,731	59			
	9	1047890,62	947154,92		1	1046644,33	945670,463
	10	1047885,57	947150,488		2	1046647,03	945667,788
	11	1047881,01	947145,761		3	1046672,19	945645,725
	12	1047870,49	947136,231		4	1046673,9	945644,239
	13	1047841,17	947111,314		5	1046669,43	945637,609
	14	1047808,84	947084,483		6	1046639,1	945664,946
	15	1047769,51	947050,984	60			
	16	1047726,41	947012,917		1	1046639,1	945664,946
	17	1047682,61	946973,95		2	1046669,43	945637,609
	18	1047676,61	946981,164		3	1046670,72	945636,592
	19	1047747,69	947040,45		4	1046661,82	945621,522
	20	1047796,73	947080,973		5	1046628,09	945653,333
	21	1047867,82	947137,748	61			
	22	1047869,54	947136,738		1	1046623,55	945657,984
	23	1047888,58	947154,066		2	1046628,09	945653,333
	24	1047911,93	947182,966		3	1046661,82	945621,522
	25	1047926,9	947206,184		4	1046655,65	945610,298
	26	1047929,04	947212,087		5	1046614,17	945651,495
	27	1047930,95	947215,763	62			
17-B					1	1046615,33	945652,292
	1	1047929,04	947212,087		2	1046657,01	945612,759
	2	1047926,9	947206,184		3	1046645,8	945597,275
	3	1047911,93	947182,966		4	1046598,39	945640,565
	4	1047888,58	947154,066	63			
	5	1047869,54	947136,738		1	1046616,08	945622,293
	6	1047867,81	947137,736		2	1046646,2	945595,058
	7	1047875,75	947144,671		3	1046638,86	945583,247
	8	1047918,14	947194,396		4	1046635,94	945585,514
	9	1047925,55	947206,399		5	1046611,39	945607,937




17-C					6	1046606,02	945612,841
	1	1047676,61	946981,164	64			
	2	1047682,61	946973,95		1	1046611,39	945607,937
	3	1047679,12	946970,797		2	1046635,94	945585,514
	4	1047669,51	946962,497		3	1046631,35	945576,738
	5	1047666,77	946960,189		4	1046603,03	945599,327
	6	1047662,73	946956,671	65			
	7	1047652,49	946947,377		1	1046603,03	945599,327
	8	1047645,79	946942,835		2	1046631,68	945577,356
	9	1047640,89	946951,372		3	1046626,02	945567,685
19					4	1046595,22	945591,292
	1	1047466,03	946826,848	66			
	2	1047471,41	946820,979		1	1046613,62	945577,313
	3	1047431,72	946788,095		2	1046626,02	945567,685
	4	1047433,26	946800,71		3	1046620,48	945558,179
19-A					4	1046607,38	945567,884
	1	1047619,04	946933,149	67			
	2	1047626,42	946925,507		1	1046588,57	945572,297
	3	1047507,16	946827,013		2	1046620,54	945553,871
	4	1047483,92	946808,039		3	1046612,55	945538,783
	5	1047397,18	946736,4		4	1046586,74	945554,787
	6	1047387,93	946728,758		5	1046585,07	945569,113
	7	1047274,73	946635,264	68			
	8	1047266,06	946626,549		1	1046586,74	945554,787
	9	1047248,14	946608,234		2	1046610,59	945539,992
	10	1047235,99	946618,379		3	1046603,12	945528,743
	11	1047259,24	946640,067		4	1046582,75	945541,049
	12	1047280,26	946658,083		5	1046587,58	945547,647
	13	1047297,58	946672,055	69			
	14	1047433,88	946780,801		1	1046582,78	945541,096
	15	1047431,72	946788,095		2	1046602,92	945527,832
	16	1047471,41	946820,979		3	1046592,34	945509,695
	17	1047486,31	946833,186		4	1046582,6	945517,839
	18	1047492,06	946827,45		5	1046577,13	945522,413
	19	1047516,62	946847,72		6	1046578,6	945535,387
22				70			
	1	1047230,15	946612,619		1	1046577,13	945522,413
	2	1047234,03	946609,196		2	1046588,23	945513,128
	3	1047237,27	946607,094		3	1046583,7	945500,199
	4	1047233,99	946603,957		4	1046579,73	945494,898
	5	1047232,1	946601,834		5	1046573,2	945499,793
	6	1047192,7	946549,476		6	1046574,94	945502,985
	7	1047187,42	946542,461	71			

	15	1047141,03	946504,059		1	1046550,88	945458,831
25 - 25-A					2	1046563,78	945453,007
	1	1047096,94	946435,873		3	1046555,82	945437,642
	2	1047098,17	946435,269		4	1046544,4	945441,993
	3	1047096,57	946430,008	73			
	4	1047093,72	946430,878		1	1046543,14	945438,722
26					2	1046552,4	945435,21
	1	1047090,78	946426,32		3	1046549,76	945427,658
	2	1047101,54	946422,404		4	1046540,33	945431,418
	3	1047067,19	946371,955	74			
	4	1047064,77	946372,743		1	1046540,33	945431,418
	5	1047058,19	946375,753		2	1046551,61	945426,917
27					3	1046548,72	945419,458
	1	1047058,3	946375,936		4	1046537,53	945424,142
	2	1047064,77	946372,743	75			
	3	1047053,49	946357,28		1	1046537,53	945424,142
	4	1047049,22	946351,57		2	1046546,97	945420,193
	5	1047047,19	946348,963		3	1046542,41	945410,179
	6	1047030,88	946327,984		4	1046533,68	945414,133
	7	1047026,48	946323,972	76			
	8	1047023,59	946322,074		1	1046533,29	945413,141
28 - 29					2	1046539,76	945410,594
	1	1047002,84	946289,882		3	1046535,67	945399,626
	2	1046936,22	946174,193		4	1046529,14	945402,352
	3	1046915,91	946180,677	77			
	4	1046911,52	946183,472		1	1046529,14	945402,352
	5	1046949,17	946251,339		2	1046535,67	945399,626
	6	1046971	946239,227		3	1046533,83	945397,568
	7	1046989,98	946269,887		4	1046536,54	945396,273
	8	1046995,69	946278,792		5	1046534,36	945392,335
30					6	1046526,66	945395,887
	1	1046915,91	946180,677	78			
	2	1046936,22	946174,193		1	1046526,66	945395,887
	3	1046926,82	946156,109		2	1046534,36	945392,335
	4	1046914,53	946132,476		3	1046531,55	945384,096
	5	1046911,59	946133,903		4	1046523,28	945387,11
	6	1046931,89	946170,495	125			
31					1	1046641,85	945677,782
	1	1046911,59	946133,903		2	1046646,78	945672,969
	2	1046914,53	946132,476		3	1046649,34	945670,163
	3	1046909,92	946123,601		4	1046647,03	945667,788
	4	1046906,73	946125,145		5	1046644,33	945670,463
32					6	1046641,92	945667,922
	1	1046906,73	946125,145		7	1046631,44	945679,616



	2	1046909.92	946123.601		8	1046632.1	945680.149
	3	1046900.92	946106.293	126-127			
	4	1046897.04	946107.683		1	1046630.72	945680.429
33					2	1046631.44	945679.616
	1	1046897.04	946107.683		3	1046641.92	945667.922
	2	1046900.92	946106.293		4	1046634.84	945660.446
	3	1046889.3	946089.037		5	1046621.44	945675.032
	4	1046887.14	946089.832		6	1046625.24	945678.582
34					7	1046626.25	945677.474
	1	1046887.14	946089.832		8	1046629.49	945680.639
	2	1046889.3	946089.037	128			
	3	1046876.33	946070.037		1	1046620.09	945676.509
	4	1046876.19	946070.098		2	1046634.84	945660.446
37					3	1046628.09	945653.333
	1	1046821.01	945970.316		4	1046623.55	945657.984
	2	1046823.29	945969.681		5	1046612.16	945672.193
	3	1046815.79	945950.709	129			
	4	1046787.04	945953.686		1	1046610.97	945672.887
	5	1046785.59	945953.836		2	1046623.55	945657.984
	6	1046786.19	945955.201		3	1046613.76	945651.21
	7	1046792.05	945958.637		4	1046603.45	945670.163
	8	1046813.89	945956.459	130			
	9	1046819.4	945967.268		1	1046603.45	945670.163
38					2	1046613.76	945651.21
	1	1046785.59	945953.836		3	1046604.14	945644.549
	2	1046787.04	945953.686		4	1046595.93	945667.439
	3	1046804.15	945951.915	131			
	4	1046815.79	945950.709		1	1046595.93	945667.439
	5	1046812.7	945943.109		2	1046600.42	945654.907
	6	1046804.7	945943.351		3	1046604.14	945644.549
	7	1046803.55	945933.413		4	1046597.24	945639.768
	8	1046797.87	945933.919		5	1046591.41	945645.958
	9	1046792.49	945934.398		6	1046592.82	945647.375
	10	1046777.71	945935.716		7	1046586.81	945664.136
	11	1046780.81	945942.855	132			
39					1	1046586.95	945663.737
	1	1046777.71	945935.716		2	1046592.82	945647.375
	2	1046803.55	945933.413		3	1046591.41	945645.958
	3	1046802.45	945923.977		4	1046582.07	945655.881
	4	1046773.2	945925.355	133			
40					1	1046582.07	945655.881
	1	1046773.2	945925.355		2	1046591.41	945645.958
	2	1046796.91	945924.238		3	1046597.24	945639.768
	3	1046796.07	945919.000				

	4	1046704,00	945900,991		4	1046586,97	945630,245
	5	1046762,55	945900,895	135			
42 - 42A					1	1046603,01	945634,517
	1	1046787,7	945894,961		2	1046609,36	945628,569
	2	1046793,25	945893,508		3	1046599,23	945619,047
	3	1046782,79	945865,376		4	1046592,88	945624,848
	4	1046779,01	945869,149	136			
45					1	1046609,36	945628,569
	1	1046764,8	945826,008		2	1046612,18	945625,731
	2	1046765,77	945825,842		3	1046616,08	945622,293
	3	1046762,55	945816,375		4	1046606,02	945612,841
	4	1046761,29	945816,583		5	1046599,23	945619,047
46				137			
	1	1046761,29	945816,583		1	1046585,68	945629,134
	2	1046762,55	945816,375		2	1046606,62	945607,922
	3	1046755,62	945795,589		3	1046594,61	945597,343
	4	1046752,87	945796,743		4	1046579,75	945614,577
47					5	1046578,74	945623,15
	1	1046752,88	945796,74	138			
	2	1046755,62	945795,589		1	1046595,22	945591,292
	3	1046748,44	945781,295		2	1046600,64	945587,183
	4	1046746,05	945782,695		3	1046593,6	945577,836
48					4	1046586,86	945582,682
	1	1046746,05	945782,695	139			
	2	1046748,44	945781,295		1	1046600,64	945587,183
	3	1046745,04	945775,173		2	1046607,1	945582,289
	4	1046742,77	945776,456		3	1046600,26	945573,044
52					4	1046593,6	945577,836
	1	1046717,45	945738,227	140			
	2	1046720,87	945737,215		1	1046607,1	945582,289
	3	1046710,32	945715,871		2	1046613,62	945577,313
	4	1046702,78	945718,649		3	1046607,38	945567,884
53					4	1046600,26	945573,044
	1	1046702,78	945718,649	141			
	2	1046711,73	945715,352		1	1046579,75	945614,577
	3	1046710,2	945712,092		2	1046586,64	945606,583
	4	1046707,49	945713,122		3	1046594,61	945597,343
	5	1046706,87	945711,507		4	1046587,72	945591,284
	6	1046701,43	945713,514		5	1046581,65	945598,335
	7	1046701,26	945712,733	142			
	8	1046698,09	945712,385		1	1046581,65	945598,335
54					2	1046587,72	945591,284
	1	1046691,16	945703,13		3	1046582,89	945587,726
	2	1046703,38	945704,138	143			




CUADRO DE COORDENADAS				CUADRO DE COORDENADAS			
MARGEN IZQUIERDA				MARGEN IZQUIERDA			
PREDIO	PUNTO	ESTE	NORTE	PREDIO	PUNTO	ESTE	NORTE
	3	1046709,75	945701,786		1	1046584,41	945574,754
	4	1046689,84	945674,23		2	1046588,57	945572,297
	5	1046678,13	945685,732		3	1046585,07	945569,113
CUADRO DE COORDENADAS				CUADRO DE COORDENADAS			
MARGEN IZQUIERDA				MARGEN IZQUIERDA			
PREDIO	PUNTO	ESTE	NORTE	PREDIO	PUNTO	ESTE	NORTE
1A				18-A			
	1	1048010,1	947271,958		5	1046855,19	945866,467
	2	1048024,74	947266,91		6	1046853,01	945849,917
	3	1048024,52	947266,154		7	1046839,84	945853,557
	4	1048023,79	947265,486	19			
	5	1048020,5	947259,7		1	1046800,88	945827,648
	6	1048018,26	947257,523		2	1046812,17	945823,113
	7	1048012,88	947254,383		3	1046811,66	945821,493
	8	1048011,21	947252,056		4	1046805,18	945818,368
	9	1048008,67	947247,404		5	1046803,34	945806,268
	10	1048007,35	947244,875		6	1046801,83	945804,515
	11	1048005,39	947242,926		7	1046802,22	945803,371
	12	1048002,07	947238,661		8	1046833,8	945811,944
	13	1047996,61	947235,127		9	1046840,38	945811,785
	14	1047994,03	947231,955		10	1046869,55	945800,071
	15	1047991,86	947229,427		11	1046867,69	945796,417
	16	1047987,49	947222,601		12	1046859,07	945779,813
	17	1047985,58	947219,513		13	1046789,11	945796,806
	18	1047982,31	947221,811	20			
1B					1	1046789,11	945796,806
	1	1047982,31	947221,811		2	1046859,07	945779,813
	2	1047985,58	947219,513		3	1046849,98	945768,737
	3	1047978,88	947209,737		4	1046843,97	945761,415
	4	1047976,22	947203,315		5	1046834,79	945751,931
	5	1047974,8	947200,122		6	1046824,38	945742,772
	6	1047972,3	947197,597		7	1046770,03	945759,768
	7	1047970,36	947194,487		8	1046771,87	945764,951
	8	1047968,58	947182,813		9	1046779,36	945762,76
	9	1047966,04	947176,512		10	1046785,84	945785,407
	10	1047962,09	947169,958	21			
	11	1047958,09	947162,293		1	1046767,14	945760,591
	12	1047953,75	947157,3		2	1046824,38	945742,772
	13	1047951,3	947152,785		3	1046811,79	945733,901
	14	1047948,3	947148,563		4	1046764,01	945748,693
	15	1047942,81	947143,007	22			

	1	1047926,7	947140,623		2	1046774,89	945730,132
	2	1047936,44	947134,652		3	1046772,23	945724,392
	3	1047933,69	947132,009		4	1046758,88	945727,187
	4	1047931,58	947129,549		5	1046753,18	945721,485
	5	1047922,69	947120,624		6	1046743,18	945721,413
	6	1047912,43	947116,093	24			
	7	1047910,61	947114,302	24-A	1	1046774,89	945730,132
	8	1047908,95	947118,796	24-B	2	1046812,84	945722,545
1				24-C	3	1046811,79	945733,901
	1	1047904,42	947115,013	24-D	4	1046824,38	945742,772
	2	1047906	947109,523		5	1046843,97	945761,415
	3	1047900,5	947104,872		6	1046859,07	945779,813
	4	1047896,36	947100,281		7	1046867,69	945796,417
	5	1047894,45	947097,523		8	1046876,46	945788,757
	6	1047893,84	947094,728		9	1046884,17	945780,492
	7	1047887,43	947090,628		10	1046892,8	945771,312
	8	1047885,15	947087,789		11	1046895,52	945765,964
	9	1047880,14	947086,907		12	1046899,48	945760,679
	10	1047877,98	947086,17		13	1046902,33	945755,394
	11	1047870,43	947080,392		14	1046899,48	945760,679
	12	1047863,79	947075,154		15	1046902,33	945755,394
	13	1047859,91	947072,092		16	1046920,1	945733,331
	14	1047852,55	947066,216		17	1046919,43	945730,356
	15	1047847,8	947062,288		18	1046918,8	945727,524
	16	1047844,2	947059,572		19	1046916,13	945715,513
	17	1047839,81	947056,169		20	1046913,91	945705,553
	18	1047836,64	947053,202		21	1046911,73	945695,789
	19	1047828,67	947047,037		22	1046909,56	945686,024
	20	1047820,8	947040,551		23	1046907,32	945675,966
	21	1047815,53	947036,154		24	1046905,14	945666,202
	22	1047811,39	947033,156		25	1046902,81	945655,753
	23	1047805,76	947028,417		26	1046900,4	945644,914
	24	1047801,99	947025,082		27	1046901,04	945643,893
	25	1047800,78	947028,474		28	1046904,87	945637,805
	26	1047848,14	947068,025		29	1046888,54	945588,959
	27	1047868,64	947085,141		30	1046877,15	945556,137
2					31	1046768,73	945607,37
	1	1047561,51	946824,598		32	1046726,54	945625,567
	2	1047552,34	946816,986		33	1046772,23	945724,392
	3	1047548,55	946813,758	25			
	4	1047540,86	946807,355	25-A	1	1046758,88	945727,187
	5	1047532,87	946800,636	25-B	2	1046772,23	945724,392
	6	1047511,81	946783,845		3	1046726,54	945625,567
	7	1047504,63	946776,985		4	1046713,57	945619,611




	8	1047508,9	946772,988		5	1046898,93	945534,16
	9	1047514,18	946768,278		6	1046893,64	945524,639
	10	1047517,81	946765,536		7	1046890,72	945524,879
	11	1047521,3	946762,552		8	1046879,08	945530,158
	12	1047523,1	946759,902		9	1046872,01	945532,611
	13	1047523,87	946756,669		10	1046861,23	945537,078
	14	1047523,34	946753,119		11	1046844,83	945542,174
	15	1047521,06	946749,661		12	1046829,75	945543,815
	16	1047498,13	946773,678		13	1046821,45	945544,191
3					14	1046814,09	945544,195
	1	1047498,13	946773,678		15	1046805,15	945543,573
	2	1047521,06	946749,661		16	1046798,87	945542,811
	3	1047520,58	946749,196		17	1046797	945542,574
	4	1047514,53	946744,506		18	1046782,97	945539,993
	5	1047494,91	946729,096		19	1046773,12	945537,071
	6	1047492,24	946727,03		20	1046753,88	945532,075
	7	1047486,81	946723,923		21	1046744,63	945530,903
	8	1047484,84	946722,817		22	1046744,63	945530,903
	9	1047477,08	946720,041		23	1046736,63	945534,589
	10	1047468,89	946719,265		24	1046681,13	945560,16
	11	1047461,82	946719,545		25	1046662,15	945568,907
	12	1047458,74	946720,17		26	1046694,58	945628,361
	13	1047454,73	946719,614		27	1046699,27	945637,332
	14	1047448,59	946721,253		28	1046743,18	945721,413
	15	1047448,71	946722,693		29	1046753,18	945721,485
	16	1047442,01	946726,732		30	1046758,88	945727,187
	17	1047431,71	946719,04	26			
	18	1047420,45	946709,673		1	1046662,15	945568,907
	19	1047410,4	946700,16		2	1046681,13	945560,16
	20	1047406,23	946694,926		3	1046736,63	945534,589
	21	1047407,16	946693,756		4	1046744,63	945530,903
	22	1047399,35	946687,519		5	1046732,44	945530,945
	23	1047400,13	946685,261		6	1046728,1	945530,888
	24	1047392,19	946680,852		7	1046684,26	945531,403
	25	1047390,02	946680,233		8	1046675,69	945529,523
	26	1047389,73	946679,587		9	1046647,08	945542,841
	27	1047387,83	946679,172	27			
	28	1047385,88	946677,947		1	1046647,08	945542,841
	29	1047383,71	946677,778		2	1046675,69	945529,523
	30	1047383,02	946676,913		3	1046671,53	945527,897
	31	1047382,19	946674,667		4	1046668,33	945526,219
	32	1047378,75	946674,527		5	1046664,92	945523,682
	33	1047376,25	946673,678		6	1046662,03	945521,442

41	1047353,91	946657,466		3	1046610,05	945433,145	
42	1047349,02	946653,248		4	1046606,13	945427,251	
43	1047347,39	946651,622		5	1046595,79	945448,66	
44	1047343,97	946649,677	29				
45	1047340,71	946647,138		1	1046591,46	945443,107	
46	1047340,81	946646,774		2	1046601,72	945422,517	
47	1047335,2	946642,399		3	1046602,55	945418,574	
48	1047333,06	946640,582		4	1046602,65	945418,111	
49	1047332,27	946639,726		5	1046584,28	945413,654	
50	1047330,04	946637,962		6	1046579,88	945422,076	
51	1047315,2	946626,233	30				
52	1047313,48	946628,577		1	1046602,65	945418,111	
53	1047379,65	946680,578		2	1046600,21	945414,462	
54	1047467,28	946748,744		3	1046598,84	945411,326	
5				4	1046587,82	945408,885	
	1	1047313,48	946628,577	5	1046586,36	945408,56	
	2	1047315,2	946626,233	6	1046584,28	945413,654	
	3	1047299,4	946612,285	31			
	4	1047278,95	946592,971		1	1046598,84	945411,326
	5	1047281,49	946590,098		2	1046594,96	945402,241
	6	1047278,69	946587,175		3	1046593,15	945397,936
	7	1047273,9	946592,339		4	1046591,55	945396,568
7				5	1046586,36	945408,56	
	1	1047162,25	946450,833	32			
	2	1047160,8	946448,725		1	1046579,88	945422,076
	3	1047156,63	946440,489		2	1046584,28	945413,654
	4	1047155,76	946439,287		3	1046586,36	945408,56
	5	1047155,84	946438,869		4	1046591,55	945396,568
	6	1047150,93	946432,065		5	1046589,62	945394,91
	7	1047142,28	946419,275		6	1046586,31	945389,133
	8	1047139,22	946415,176		7	1046582,07	945381,597
	9	1047139,38	946413,807		8	1046567,09	945398,854
	10	1047137,98	946407,949	33			
	11	1047135,15	946396,554		1	1046567,09	945398,854
	12	1047133,71	946394,283		2	1046582,07	945381,597
	13	1047132,77	946393,224		3	1046575,95	945370,216
	14	1047130,22	946388,617		4	1046560,84	945386,884
	15	1047125,19	946387,39	34			
	16	1047120,43	946377,603		1	1046560,84	945386,884
	17	1047115,94	946371,124		2	1046575,95	945370,216
	18	1047113,18	946367,71		3	1046574,74	945368,249
	19	1047107,46	946359,499		4	1046572,15	945364,676
	20	1047103,16	946351,972		5	1046573,83	945364,434
	21	1047088,17	946358,518		6	1046548,84	945364,945



	22	1047096,57	946367,304		7	1046558,58	945382,76
8				96			
	1	1047086,74	946359,142		1	1046918,8	945727,524
	2	1047103,16	946351,972		2	1046932,05	945721,616
	3	1047093,97	946345,634		3	1046926,93	945710,758
	4	1047090,58	946340,421		4	1046916,13	945715,513
	5	1047086,21	946333,163	97			
	6	1047080,59	946323,416		1	1046932,05	945721,616
	7	1047074,95	946312,59		2	1046947,39	945714,77
	8	1047075,22	946308,87		3	1046942,05	945703,907
	9	1047072,15	946302,478		4	1046926,93	945710,758
	10	1047068,81	946293,587	98			
	11	1047065,12	946292,159		1	1046916,13	945715,513
	12	1047063,84	946290,378		2	1046942,05	945703,907
	13	1047057,75	946285,4		3	1046937,64	945694,928
	14	1047049,88	946273,986		4	1046913,91	945705,553
	15	1047045,42	946268,097	99			
	16	1047039,2	946260,096		1	1046913,91	945705,553
	17	1047028,36	946243,915		2	1046937,64	945694,928
	18	1047006,13	946205,989		3	1046933,19	945685,967
	19	1047023,2	946198,112		4	1046911,73	945695,789
	20	1047025,52	946196,298	100			
	21	1047026,72	946193,417		1	1046911,73	945695,789
	22	1047026,77	946190,144		2	1046933,19	945685,967
	23	1047025,91	946186,689		3	1046928,93	945676,92
	24	1047024,93	946184,859		4	1046909,56	945686,024
	25	1047022,69	946181,07	101			
	26	1047019,02	946175,708		1	1046949,17	945738,347
	27	1047017,96	946176,613		2	1046955,44	945731,481
	28	1046989,89	946191,56		3	1046948,66	945717,316
	29	1046979,42	946192,264		4	1046940,44	945720,984
9				102			
	1	1046979,42	946192,264		1	1046939,11	945749,347
	2	1046989,89	946191,56		2	1046949,17	945738,347
	3	1047017,96	946176,613		3	1046940,44	945720,984
	4	1046989,54	946126,61		4	1046919,43	945730,356
	5	1046954,31	946145,568		5	1046920,2	945733,773
					6	1046938,8	945749,09
10				103			
	1	1046959,14	946129,971		1	1046916,85	945766,854
	2	1046962,23	946128,278		2	1046938,8	945749,09
	3	1046954,68	946115,888		3	1046920,2	945733,773
	4	1046951,78	946117,472		4	1046920,1	945733,331
11							

		1046939,7	946088,75		1	1046908,07	945775,406
	4	1046936,05	946090,752		2	1046912,93	945771,4
13					3	1046899,48	945760,679
	1	1046936,05	946090,752		4	1046895,52	945765,964
	2	1046939,7	946088,75	106			
	3	1046915,85	946045,103		1	1046904,32	945779,96
	4	1046912,08	946047,308		2	1046908,07	945775,406
14					3	1046895,52	945765,964
	1	1046897,6	946055,798		4	1046892,8	945771,312
	2	1046915,85	946045,103	107			
	3	1046887,2	945992,126		1	1046893,88	945788,039
	4	1046867,25	946004,018		2	1046899,87	945783,196
15					3	1046904,32	945779,96
	1	1046881,53	945986,686		4	1046892,8	945771,312
	2	1046883,49	945985,536		5	1046884,17	945780,492
	3	1046847,34	945914,977	108			
	4	1046844,78	945904,292		1	1046869,55	945800,071
	5	1046861,01	945894,294		2	1046889,05	945791,253
	6	1046860,84	945891,524		3	1046893,88	945788,039
	7	1046833,32	945904,765		4	1046884,17	945780,492
16					5	1046876,46	945788,757
	1	1046830,21	945906,263		6	1046867,69	945796,417
	2	1046833,32	945904,765	115			
	3	1046860,84	945891,524		1	1046909,56	945686,024
	4	1046860,68	945888,962		2	1046928,93	945676,92
	5	1046856,09	945891,214		3	1046924,63	945667,888
	6	1046855,08	945888,924		4	1046907,32	945675,966
	7	1046828,02	945901,392	116			
17					1	1046907,32	945675,966
	1	1046828,02	945901,392		2	1046924,63	945667,888
	2	1046855,08	945888,924		3	1046920,27	945658,885
	3	1046845,63	945867,399		4	1046905,14	945666,202
	4	1046818,15	945879,441	117			
18					1	1046905,14	945666,202
	1	1046818,15	945879,441		2	1046920,27	945658,885
	2	1046845,63	945867,399		3	1046916,02	945649,829
	3	1046839,84	945853,557		4	1046902,81	945655,753
	4	1046812,41	945866,667	118			
18-A					1	1046902,81	945655,753
	1	1046856,09	945891,214		2	1046916,02	945649,829
	2	1046860,68	945888,962		3	1046912,94	945643,289
	3	1046858,75	945878,171		4	1046908,02	945632,808
	4	1046856,8	945873,449		5	1046900,4	945644,914




II. Proyecto para el 'Mejoramiento de la vía desde el puente de la intersección de la Séptima Brigada hasta el río Ocoa en la vía que conduce de Villavicencio a Puerto López en el municipio de Villavicencio – Meta, segunda etapa' con identificación BPIN 2016005500027, son los siguientes:

CLASIFICACIÓN SUELO	DIRECCION DEL PREDIO	BARRIO O VEREDA	PROPIETARIO	CEDULA NIT	MATRICULA INMOBILIARIA	CEDULA CATASTRAL
MARGEN IZQUIERDO						
EXPANSION	MONO FALLA	BRISAS DEL OCOA	MONO FALLA	NO REGISTRA	NO REGISTR A	01-17-0105-0005-000
EXPANSION	MONO FALLA	BRISAS DEL OCOA	MONO FALLA	NO REGISTRA	NO REGISTR A	00-17-0105-0008-000
NO SE ENCONTRO	LOTE QUINTANA LUZ	OCOA	JESUS ANTONIO BLANCO MOSCOSO	NO REGISTRA	230-4349	00-17-0105-0001-000
EXPANSION	LOTE QUINTANA LUZ	OCOA	MUNICIPIO DE VILLAVICENCIO	NO REGISTRA	NO REGISTR A	00-17-0105-0009-000
EXPANSION	NATANAEL	BRISAS DEL OCOA	JOSE VILLAMIL	NO REGISTRA	230-9187	01-17-0105-0003-000
EXPANSION	VENECIA	BRISAS DEL OCOA	MUNICIPIO DE VILLAVICENCIO	NO REGISTRA	NO REGISTR A	00-17-0105-0010-000
EXPANSION	VENECIA	BRISAS DEL OCOA	JOSE VILLAMIL	NO REGISTRA	230-86291	00-17-0105-0004-000
EXPANSION	VENECIA	BRISAS DEL OCOA	MUNICIPIO DE VILLAVICENCIO	NO REGISTRA	NO REGISTR A	00-17-0105-0011-000
EXPANSION	CASA LOTE BRISAS DEL OCOA	BRISAS DEL OCOA	REINALDO APONTE	NO REGISTRA	NO REGISTR A	00-05-0005-0130-000
SUBURNANO Y PROTECCION AMBIENTAL	LOTE 14	BRISAS DEL OCOA	INES BERNAL	NO REGISTRA	230-159490	00-05-0005-0188-000
SUBURNANO	LOTE 1	BRISAS DEL OCOA	LUIS CARLOS MUÑOZ PAIPILLA	NO REGISTRA	230-33586	00-05-0005-0117-000
SUBURNANO	LOTE BRISAS DEL OCOA	BRISAS DEL OCOA	MARIA MARGARITA	NO REGISTRA	NO REGISTR A	00-05-0005-0185-000
NO SE LOCALIZO	LOTE VIVERO VEREDA OCOA	BRISAS DEL OCOA	BLANCA LUPE ESTUPIÑAN CRUZ	NO REGISTRA	230-121360	00-05-0005-0171-000
SUBURNANO Y PROTECCION AMBIENTAL	CASA LOTE OCOA	BRISAS DEL OCOA	JUAN FERNANDO ESTUPIÑAN CRUZ	NO REGISTRA	230-35891	00-05-0005-0116-000
SUBURNANO Y PROTECCION AMBIENTAL	CASA 1 VEREDA OCOA	BRISAS DEL OCOA	RAMÓN HUMBERTO ESTUPIÑAN CRUZ	NO REGISTRA	230-150433	00-05-0005-0168-000

SUBURNANO Y PROTECCION AMBIENTAL	SAN JORGE	BRISAS DEL OCOA	LIBARDO QUINTERO	NO REGISTRA	230-28628	00-04-0005-0198-000
EXPANSION	PARAJE AGUAS CLARAS	OCOA	MISAEAL BRAVO MURCIA Y OTR	NO REGISTRA	230-88186	00-17-0105-0007-000
EXPANSION	LOTE	CAMINO GANADERO	MUNICIPIO DE VILLAVICENCIO	NO REGISTRA	NO REGISTR A	00-17-0105-0006-000
SUBURNANO Y PROTECCION AMBIENTAL	CASA LOTE BRISAS DEL OCOA	BRISAS DEL OCOA	CARLOS ARTURO CASTRO	NO REGISTRA	NO REGISTR A	00-05-0005-0173-000
SUBURBANO	LOTE BRISAS DEL OCOA	BRISAS DEL OCOA	BARABARA MARCAO	NO REGISTRA	NO REGISTR A	00-05-0005-0184-000
NO SE LOCALIZO	LOTE A VEREDA OCOA	OCOA	HENRY ALVAREZ TINOCO	NO REGISTRA	NO REGISTR A	00-05-0005-0169-000
	BRISAS DEL OCOA	OCOA	NO REGISTRA	NO REGISTRA	NO REGISTR A	NO REGISTRA
SUBURBANO Y SUELO DE PROTECCION	NO 3 LA PROVIDENCI A	BRISAS DEL OCOA	CECILIA ROJAS DE NIETO	NO REGISTRA	230-12864	00-04-0005-0114-000
EXPANSION	BRISAS DEL OCOA	OCOA	CARLOS EDUARDO RODRIGUEZ BERNAL	NO REGISTRA	230-54862	00-15-0335-0002-000
EXPANSION	LOTE A LA PROVIDENCI A	BRISAS DEL OCOA	CECILIA ROJAS DE NIETO	NO REGISTRA	230-12863	00-04-0005-0113-000
EXPANSION	CARRERA 22 No. 11 28	VEREDA BARCELONA	LEONOR JUAN OOUNDEO	NO REGISTRA	230-20209	00-15-0754-0001-000
	LOTE VEREDA BARCELONA	BRISAS DEL OCOA	HORACIO HUMBERTO ROJAS NIETO Y OTRO	NO REGISTRA	230-42256	00-04-0005-0242-000

Igualmente comprende toda aquella adquisición de predios que se encuentren ubicados a la margen izquierda y derecha de las abscisas localizadas del kilómetro 1+300 al kilómetro 2+034 con coordenadas georreferenciadas y conforme al siguiente cuadro:

COORDENADAS LINEA PREDIAL OCOA		
PUNTO	ESTES	NORTES
1	1052316,371	946558,2847
2	1052367,979	946516,0101
3	1052374,316	946523,7461
4	1052400,808	946502,0454
5	1052454,982	946457,6689
6	1052474,607	946437,2249



7	1052497,337	946417,1578
8	1052527,443	946392,4968
9	1052572,494	946360,7537
10	1052612,028	946329,1056
11	1052630,616	946313,7979
12	1052644,14	946300,9555
13	1052650,226	946294,1191
14	1052655,956	946286,8453
15	1052658,715	946283,0637
16	1052664,071	946275,2625
17	1052669,288	946267,2066
18	1052674,47	946258,9646
19	1052679,962	946250,1842
20	1052682,628	946245,9293
21	1052685,354	946241,6189
22	1052688,146	946237,2826
23	1052691,028	946232,929
24	1052697,134	946224,227
25	1052700,396	946219,9109
26	1052707,902	946210,9143
27	1052739,817	946184,7673
28	1052749,622	946179,4813
29	1052759,523	946174,9671
30	1052769,404	946171,0465
31	1052779,174	946167,5428
32	1052788,756	946164,2854
33	1052803,545	946159,3042
34	1052817,514	946154,5182
35	1052826,499	946151,2042
36	1052835,167	946147,6592
37	1052847,44	946141,7002
38	1052855,232	946137,1129
39	1052866,767	946129,2384
40	1052874,417	946123,4777
41	1052878,254	946120,4824
42	1052886,003	946114,3234
43	1052889,786	946111,3032
44	1052917,753	946146,3008
45	1052839,613	946208,7021
46	1052662,228	946350,4065
47	1052647,537	946362,1658
48	1052607,45	946398,673
49	1052604,529	946401,0745

57	1052401,15	946564,4597
58	1052397,282	946567,6281
59	1052403,619	946575,3641
60	1052359,39	946611,5934

Que las razones de orden constitucional, legal y fácticas expuestas, demuestran la urgencia para adquirir los predios, que se adecúan a los criterios señalados en el artículo 65, numerales 2, 3 y 4 de la Ley 388 de 1997, por lo que resulta viable adelantar la expropiación administrativa de los predios requeridos para la construcción de los proyectos de infraestructura de transporte denominados Mejoramiento de la vía principal que conduce desde la intersección fundadores hasta el acceso Ciudad Porfía en el municipio de Villavicencio etapa 02' con identificación BPIN 2016005500026 y 'Mejoramiento de la vía desde el puente de la intersección de la Séptima Brigada hasta el río Ocoa en la vía que conduce de Villavicencio a Puerto López en el municipio de Villavicencio – Meta, segunda etapa' con identificación BPIN 2016005500027.

Así mismo ante la "prevalencia del interés general" (Artículo 1 de la Constitución Política) sobre el interés particular, es deber del Estado, representado por sus diversas autoridades (Artículo 2 Ley 1437 de 2011), el adoptar todas las medidas necesarias (entre las cuales se encuentran la expropiación administrativa y/o imposición de servidumbres) a efectos de cumplir los diversos fines que la misma Constitución les impone.

Igualmente es un deber de la Administración Municipal coadyuvar y colaborar armónicamente con las Autoridades Departamentales para el mejoramiento continuo de las condiciones de vida de los habitantes del municipio de Villavicencio, así como también velar por el bienestar y los intereses de la comunidad en general, y constituir las obras que demande el progreso local y proveer la satisfacción de las necesidades de sus habitantes.

Que en mérito de lo expuesto,

DECRETA

ARTÍCULO PRIMERO. DECLARATORIA DE URGENCIA. De conformidad con lo establecido en los artículos 64 y 65 de la Ley 388 de 1997, se declaran las condiciones de urgencia para la utilización de la expropiación por vía administrativa como mecanismo de adquisición de los bienes inmuebles o zonas de terreno que no fueren susceptibles de ser adquiridos dentro del trámite de enajenación voluntaria y que fueren requeridas exclusivamente por el Departamento del Meta a través de la Agencia para la Infraestructura del Meta 'AIM' para la ejecución y/o desarrollo de programas y proyectos de infraestructura de transporte vial denominados 'Mejoramiento de la vía principal que conduce desde la intersección fundadores hasta el acceso Ciudad Porfía en el municipio de Villavicencio etapa 02' con identificación BPIN 2016005500026 y 'Mejoramiento de la vía desde el puente de la intersección de la Séptima Brigada hasta el río Ocoa en la vía que conduce de Villavicencio a Puerto López en el municipio de Villavicencio – Meta, segunda etapa' con identificación BPIN 2016005500027.




Lo anterior en aras a precaver la elevación excesiva de los precios de los inmuebles; al carácter inaplazable de las soluciones que se deben ofrecer con ayuda del instrumento expropiatorio; a las consecuencias lesivas para la comunidad que se producirían por la excesiva dilación en las actividades de ejecución del plan, programa, proyecto u obra y a la prioridad otorgada a las actividades que requieren la utilización del sistema expropiatorio en los planes y programas de la respectiva entidad territorial ejecutora de dichos proyectos y conforme a las razones de **utilidad pública e interés social** decretados en las Resoluciones N° 230 y 231, ambas del 27 de Junio de 2018, por la Agencia para la Infraestructura del Meta 'AIM', en aplicación de lo previsto en el literal e del artículo 58 de la Ley 388 de 1997, en concordancia con el artículo 19 de la Ley 1682 de 2013, en relación con la ejecución y/o desarrollo de programas y proyectos de infraestructura de transporte vial denominados 'Mejoramiento de la vía principal que conduce desde la intersección fundadores hasta el acceso Ciudad Porfía en el municipio de Villavicencio etapa 02' con identificación BPIN 2016005500026 y 'Mejoramiento de la vía desde el puente de la intersección de la Séptima Brigada hasta el río Ocoa en la vía que conduce de Villavicencio a Puerto López en el municipio de Villavicencio – Meta, segunda etapa' con identificación BPIN 2016005500027.

ARTÍCULO SEGUNDO. INMUEBLES AFECTADOS. Los inmuebles cuya declaratoria de urgencia aquí se declara y que se requiere para la ejecución y/o desarrollo de programas y proyectos de infraestructura de transporte vial denominados 'Mejoramiento de la vía principal que conduce desde la intersección fundadores hasta el acceso Ciudad Porfía en el municipio de Villavicencio etapa 02' con identificación BPIN 2016005500026 y 'Mejoramiento de la vía desde el puente de la intersección de la Séptima Brigada hasta el río Ocoa en la vía que conduce de Villavicencio a Puerto López en el municipio de Villavicencio – Meta, segunda etapa' con identificación BPIN 2016005500027, conforme a la información suministrada por la Agencia para la Infraestructura del Meta 'AIM', son los siguientes:

I. Proyecto para el 'Mejoramiento de la vía principal que conduce desde la intersección fundadores hasta el acceso Ciudad Porfía en el municipio de Villavicencio etapa 02' con identificación BPIN 2016005500026, son los siguientes:

CLASIFICACIÓN SUELO	DIRECCION DEL PREDIO	BARRIO O VEREDA	PROPIETARIO	CEDULA NIT	MATRICULA INMOBILIARIA	CEDULA CATASTRAL
MARGEN DERECHO						
NO SE ENCONTRO	CARRERA 48 N° 4- 03 SUR	LEON TRECE	ANA ISABEL VASQUEZ	NO REGISTRA	NO REGISTRA	01-06-0863-0004-001
NO SE ENCONTRO	CARRERA 48 N° 4 – 09 SUR	LEON TRECE	MIGUEL ANTO NIO BELTRAN VASQUEZ	NO REGISTRA	NO REGISTRA	01-06-0863-0005-001
NO SE ENCONTRO	CARRERA 48 N° 4 – 15 SUR	LEON TRECE	JOSE TOVAR ROMERO	NO REGISTRA	NO REGISTRA	01-06-0863-0006-001
NO SE ENCONTRO	CARRERA 48 VDA ROSA BLANCA	ROSA BLANCA	INVERSIONES PALERMO S. EN. C. Y SOCIEDAD CONFORMADA S.A.	NO REGISTRA	230-111958	00-15-0591-0003-000
NO SE ENCONTRO	LOTE AREA	AREA DE RESERVA	GARCIA Y VANEGAS	NO REGISTRA		01-06-0863-0007-001


NO SE ENCONTRO	CALLE 17 SUR N° 48 – 18	LOS GUAYABOS	MARIA ABIGAIL UMAÑA ROJAS	NO REGISTRA	NO REGISTRA	00-16-0140-0013-000
NO SE ENCONTRO	CARRERA 48 N° 17 – 33 SUR	NO REGISTRA	FLORALBA MOJICA MEJIA	NO REGISTRA	230-51296	00-16-0172-0002-000
NO SE ENCONTRO	CARRERA 48 N° 17 -33 SUR	MONTECARLO	SOCIEDAD INDUSTRIAL ALIMENTICIA VERACRUZ S.C.S.	NO REGISTRA	230-120617	00-16-0142-000-3000
NO SE ENCONTRO	CARRERA 48 N° 17- 87 SUR INTERIOR 1 DISCOTECA VDA	MONTECARLO	SOCIEDAD INDUSTRIAL ALIMENTICIA VERACRUZ S.C.S.	NO REGISTRA	230-66554	00-16-0143-0001-000
NO SE ENCONTRO	CARRERA 48 LOTE 2	CATUMARE	UNIVERSIDAD SANTO TOMAR	NO REGISTRA	230-106109	00-16-0144-0004-000
URBANO	CARRERA 48 N° 19 – 15 SUR	MONTECARLO	JAIME ORDOÑEZ VILLALOBOS	NO REGISTRA	230-99162	01-06-0145-0001-000
URBANO	CARRERA 48 N° 19 – 31 SUR	NO REGISTRA	UNIVERSIDAD SANTO TOMAS	NO REGISTRA	230-17704	01-06-146-0002-000
URBANO	CARRERA 48 N° 19 – 45 SUR	MONTECARLO	UNIVERSIDAD SANTO TOMAS	NO REGISTRA	230-7329	01-06-146-0001-000
URBANO	CARRERA 48 N° 19 – 91 SUR	MONTECARLO	MARIA ALEJANDRA ALVAREZ HEREDIA Y OTROS	NO REGISTRA	230-26685	01-06-0147-0001-000
URBANO	CARRERA 48 N° 19-99 SUR	MONTECARLO	MARIA ALEJANDRA ALVAREZ HEREDIA Y OTROS	NO REGISTRA	230-9712	01-06-0147-0002-000
URBANO	CARRERA 41 N° 21 – 23 SUR	VILLA LUCIA	JORGE HUMBERTO CABRERA MOLANO	NO REGISTRA	230-34984	01-06-0152-0001-000
URBANO	CARRERA 48 N° 21 – 75 / 83 SUR	MONTECARLO	ALICIA GONZALEZ GONZALEZ	NO REGISTRA	230-10637	01-06-0093-0005-000
URBANO	CARRERA 48 N° 21 – 95	PLAYA RICA	JAIME SANCHEZ MUÑOZ	NO REGISTRA	230-38047	01-06-0093-0004-000
URBANO	CARRERA 48 N° 21- 101 SUR	MONTECARLO	LUCAS PRADA CASTILLO	NO REGISTRA	230-18702	01-06-0093-0003-000
URBANO	CARRERA 22 SUR N° 48 – 21 - 103	PLAYA RICA	DEPARTAMENTO DEL META	NO REGISTRA	230-8178	01-06-0009-0002-000
NO SE ENCONTRO	CALLE 22 SUR N° 48 – 03 MZ K	PLAYA RICA	ANGELA PRADA CHAMORRO	NO REGISTRA	NO REGISTRA	01-06-0094-0020-001
URBANO	CARRERA 48 N° 23 – 05 SUR	MONTECARLO	MARIA CECILIA VERA BENITEZ Y ARNULFO LOZANO TAFUR	NO REGISTRA	230-79467	01-06-0064-0020-000
URBANO	CARRERA 48 N° 23 – 19 - 27	MONTECARLO	DIOSELINA DE LOS DOLORES COTAMO GONZALEZ	NO REGISTRA	230-37133	00-06-0064-0019-000
URBANO	CARRERA 48 N° 23 – 41 SUR	MONTECARLO	MARIA ELISA QUEVEDO DE MORENO	NO REGISTRA	230-15242	01-06-0064-0008-000
URBANO	CARRERA 48 N° 23 – 51 SUR	MONTECARLO	JUAN RAMON ARIZA PINO Y ROBINSON SALCEDO	NO REGISTRA	230-35617	01-06-0064-0009-000
URBANO	CARRERA 48 N° 25 – 75 – 81	MONTECARLO	MARIA DEL CARMEN CABALLERO HERRERA	NO REGISTRA	230-87084	01-06-0063-0022-000
URBANO	CARRERA 48 A N° 09 – 15	MONTECARLO	LUZ MARINA HERRERA TORRES	NO REGISTRA	230-7119	01-06-0063-0021-000



DESPACHO ALCALDE


URBANO	CARRERA 48 N° 24 - 35 - 31	MONTECARLO	ISLENA DIAZ DE OJEDA	NO REGISTRA	230-7531	01-06-0056- 0001-000
URBANO	CARRERA 48 N° 24 - 37 - 39 SUR	MONTECARLO	ITALA ZAYADO VARGAS	NO REGISTRA	230-30413	01-06-0056- 0002-000
URBANO	CARRERA 48 N° 24 - 45 - 47 SUR	MONTECARLO	GUAYACAN ARDILA JAIRY Y LILIA RIVEROS REY	NO REGISTRA	230-104763	01-06-0056- 0173-000
URBANO	CARRERA 48 N° 24 - 53 - 55 SUR	MONTECARLO	CLAUDINA COY	NO REGISTRA	230-34725	01-06-0056- 0004-000
URBANO	CARRERA 48 N° 25 - 03 SUR	MONTECARLO	JOSE EURIPIDES CRUZ Y NUBIA NAVARRO	NO REGISTRA	230-19487	01-06-0056- 0005-000
URBANO	CARRERA 48 N° 45 - 03 SUR	MONTECARLO	CARLOS NEPOMUCENO HERNANDEZ Y EDELMIRA COTAMO DE HERNANDEZ	NO REGISTRA	230-29394	01-06-0056- 0006-000
URBANO	CARRERA 48 N° 11 - 13 - 19	MONTECARLO	BLANCA MYRIAM QUEVEDO ROJAS Y RAFAEL ALEXANDER RODRIGUEZ QUEVEDO Y OTROS	NO REGISTRA	230-35064	01-06-0056- 0007-000
URBANO	CARRERA 48 N° 25 - 29 - 33	MONTECARLO	DORIS IMBUS	NO REGISTRA	230-32821	01-06-0056- 0008-000
URBANO	CARRERA 48 N° 25-37-41- 45-49	MONTECARLO	ANA SILVIA AGUILERA GARZON	NO REGISTRA	230-13001	01-06-0056- 0009-000
URBANO	CARRERA 48 N° 25 - 57 - 61	MONTECARLO	WILLIAM ALEXANDER ORTIZ DUARTE	NO REGISTRA	230-30188	01-06-0056- 0010-000
URBANO	CARRERA 48 N° 25 - 71 SUR	MONTECARLO	LUIS FERNANDO MONROY CESPDES	NO REGISTRA	230-52979	01-06-0056- 0117-000
URBANO	CARRERA 48 N° 25 - 71 - 41 SUR	MONTECARLO	SONIA DE JESUS MEJIA DE ROJAS Y JOSE NERY ROJAS AVILA	NO REGISTRA	230-104508	01-06-0056- 0180-000
URBANO	CARRERA 48 N° 25 - 79 - 91 SUR	MONTECARLO	JORGE ALBERTO MORENO	NO REGISTRA	230-157480	01-06-0056- 0181-000
URBANO	CARRERA 48 N° 26 - 03- 05 - 09 SUR	MONTECARLO	LUCILA BASTILLA SANCHEZ	NO REGISTRA	230-104964	01-06-0056- 0169-000
URBANO	CARRERA 48 N° 26 - 23 SUR	MONTECARLO	JHERNANDEZ Y CIA S EN C	NO REGISTRA	230-86249	01-06-0056- 0135-000
URBANO	CARRERA 48 N° 26 - 35 SUR LOTE	MONTECARLO	CARLOS ADELMO REY ROMERO	NO REGISTRA	230-86752	01-06-0056- 0134-000
URBANO	CARRERA 48 N° 26 - 89 - 61 - 69 SUR	MONTECARLO	JOSE DAVID RIVEROS RIVEROS	NO REGISTRA	230-86276	01-06-0056- 0019-000
URBANO	CALLE 28 SUR N° 48 - 22, CARRERA 48 N° 27 - 43	MONTECARLO	JOSE ISMAEL ROJAS CASTRO - OLGA MARIA PERALTA VERGARA	NO REGISTRA	230-5809	01-06-0056- 0023-000
URBANO	CARRERA 48 N° 27 - 19 SUR	MONTECARLO	RAUL AUGUSTO GUEVARA ROZO	NO REGISTRA	230-20880	01-06-0056- 0022-000
URBANO	CARRERA 48 N° 28- 05 - 07 SUR	MONTECARLO	MARIA DEL CARMEN CAMELO VANEGAS	NO REGISTRA	230-48784	01-06-0056- 0111-000
URBANO	CARRERA 48 N° 28 - 11 SUR	MONTECARLO	JOSE CRISTOBAL CAMELO VANEGAS	NO REGISTRA	230-48783	01-06-0056- 0131-000

	36 – 38 SUR		BARRETO ESPINOZA	REGISTRA		0103-000
URBANO	TRANSVERSA L 48 N° 24 A - 34	MONTECARLO	JOSE ORLANDO PARRADO	NO REGISTRA	NO REGISTRA	01-06-0056-0102-001
URBANO	TRANSVERSA L 48 N° 24 B - 14 SUR	MONTECARLO	LUIS ELIAS PARRADO GUTIERREZ - FABIO ENRIQUE PARRADO GOMEZ	NO REGISTRA	230-18638	01-06-0056-0102-000
URBANO	TRANSVERSA L 48 A N° 24B-08	MONTECARLO	LUIS ELIAS PARRADO GUTIERREZ - FABIO ENRIQUE PARRADO GOMEZ	NO REGISTRA	230-18638	01-06-0056-0101-000
URBANO	TRANSVERSA L 48 N° 24B 28 SUR	MONTECARLO	JOSE JOAQUIN NOVOA FUENTES - MARIA ANGELICA REY	NO REGISTRA	230-29289	01-06-0056-0100-000
URBANO	TRANSVESAL 48 N° 24B 36 SUR	MONTECARLO	MARINA FONSECA MARTINEZ	NO REGISTRA	230-29351	01-06-0056-0099-000
URBANO	TRANSVERSA L 48 N° 24B 42 46 SUR	MONTECARLO	LUIS ARTURO CASTRO ACOSTA - JULIA INES ROJAS DE CASTRO	NO REGISTRA	230-6311	01-06-0056-0098-000
URBANO	TRANSVERSA L 48 N° 25 - 02 SUR	MONTECARLO	MARIA EUGENIA CASTILLO FRANCO	NO REGISTRA	230-29332	01-06-0056-0097-000
URBANO	TRANSVERSA L 48 N° 26 - 12 SUR	MONTECARLO	JORGE ARTURO TARAZONA DUARTE - ROSALBA SIERRA DE TARAZONA	NO REGISTRA	230-5640	01-06-0056-0096-000
URBANO	CALLE 25 A SUR N° 48 A 18	MONTECARLO	JORGE ARTURO TARAZONA DUARTE - ROSALBA SIERRA DE TARAZONA	NO REGISTRA	230-116696	01-06-0056-0199-000
URBANO	CALLE 25 A SUR N° 48 A 14	MONTECARLO	ISMAEL ROMERO SANTANA - ARACELY DE LOS RIOS ARROYABE	NO REGISTRA	230-27512	01-06-0056-0198-000
URBANO	CALLE 25 A SUR N° 48ª 04	MONTECARLO	ADRIANO PUENTES	NO REGISTRA	230-116691	01-06-0056-0203-000
NO SE ENCONTRO	CARRERA 48 A N° 25 A 07	MONTECARLO	CRISTIAN MANUEL TALERO SERRANO	NO REGISTRA	230-53154	01-06-0056-1100-000
URBANO	CALLE 26 SUR # 48 40	MONTECARLO	ARNOLD JOAQUIN SABBAGH FERRANDO Y CLAUDIA DEL SOCORRO USUGA HERRERA	NO REGISTRA	230-29290	01-06-0056-0013-000
URBANO	CALLE 26 SUR # 48-32	MONTECARLO	LUIS HENRY GUTIERREZ TRUJILLO	NO REGISTRA	230-78687	01-06-0056-0126-000
URBANO	CALLE 26 SUR # 48 24	MONTECARLO	PENDIENTE REVISAR PROPIETARIOS	NO REGISTRA	230-157479	01-06-0056-0226-000
URBANO	CARRERA 48 A # 25 A 19 SUR	MONTECARLO	EDGAR ALVARO BARBOSA	NO REGISTRA	230-116769	01-06-0056-0124-000
URBANO	CARRERA 48 # 25A 27 SUR	MONTECARLO	ANA SILVA GOMEZ HERNANDEZ Y ALONSO PIÑEROS	NO REGISTRA	230-116768	01-06-0056-0120-000
URBANO	CALLE 26 SUR # 48 74	MONTECARLO	FREDY EDUARDO OTALORA LUNA	NO REGISTRA	230-104963	01-06-



MARGEN IZQUIERDO						0056-0170-000
URBANO	MOLINO ANILLO VIAL	ANILLO VIAL	CÉREALES DEL LLANO	NO REGISTRA	230-893	01-06-0229-0001-000
NO SE ENCONTRO	LOTE ANILLO VIAL	ANILLO VIAL	EMPRESA COLOMBIANA DE GAS-ECOGAS	NO REGISTRA	230-47700	00-16-0228-0001-000
NO SE ENCONTRO	CARRERA 48 ROSA BLANCA LOTE 1	ROSA BLANCA	ENTORNO URBANO Y TEKRO HOLDINGS CORP.	NO REGISTRA	230-111929	00-15-0786-0002-000
NO SE ENCONTRO	CARRERA 48 LOTE	ROSA BLACA	ROSMARY GARCIA FUENTES	NO REGISTRA	230-29957	00-16-0230-0001-000
URBANO	CARRERA 48 LA MONTAÑITA	CATUMARE	ORGANIZACIÓN ROA FLORHUILA S.A (ANTES MOLINA ROA S.A)	NO REGISTRA	230-120287	01-06-0232-0001-000
URBANO	CARRERA 48 ANTENA EMISORA	MONTECARLO	MARCO ANTONIO TORRES GARAY	NO REGISTRA	NO REGISTRA	01-06-0222-0001-000
URBANO	CARRERA 48 N 18-41 SUR	CATUMARE	MARIA GLORIA RONDON	NO REGISTRA	230-28382	01-06-0221-0001-000
URBANO	CARRERA 48 N 19-16SUR	MONTECARLO	JUAN BENAVIDES LADINO	NO REGISTRA	230-111684	01-06-0220-0007-000
URBANO	CARRERA 48 N 19-22 SUR CASA A-2	MONTECARLO	BLANCA CIELO, MARLY DE JESUS Y MARISOL GIRALDO OCAMPO	NO REGISTRA	230-111685	01-06-0220-0008-000
URBANO	CARRERA 48 N 19-40 SUR	MONTECARLO	PATRIMONIO AUTONOMO PARAPAT	NO REGISTRA	230-54560	01-06-0220-0005-000
URBANO	CARRERA 48 N 19 -80SUR	MONTECARLO	CONSTRUCTORA YPF S.A.S	NO REGISTRA	230-45249	01-06-0223-0002-000
URBANO	CARRERA 48 N 19- 122 SUR	MONTECARLO	INVERSIONES EL VERGEL LIMITADA	NO REGISTRA	230-50580	01-06-0224-0001-000
NO SE ENCONTRO	CARRERA 48 N 21-34 /80 SUR	MONTECARLO	EIDA ZUA DE PARRA Y OTROS	NO REGISTRA	230-145494	01-06-0234-0002-000
URBANO	ACCESO ESTACION	MONTECARLO	EIDA ZUA DE PARRA	NO REGISTRA	NO REGISTRA	01-06-0237-0007-000
URBANO	CARRERA 48 N 22- 04 SUR	MONTECARLO	EIDA ZUA DE PARRA	NO REGISTRA	NO REGISTRA	01-06-0237-0005-000
URBANO	CARRERA 48 N 21-34/80 SUR	MONTECARLO	ESTACION DE SERVICIO MONTECARLO LTDA	NO REGISTRA	230-69220	01-06-0237-0001-000
URBANO	CARRERA 48 N 22-30 SUR	MONTECARLO	MUNICIPIO DE VILLAVICENCIO	NO REGISTRA	NO REGISTRA	01-06-0237-0002-000
URBANO	CARRERA 48 N 23-16 /32/40/46 SUR.	MONTECARLO	PINZON AVENDAÑO SEGUNDO MANUEL	NO REGISTRA	230-77070	01-06-0198-0001-000
URBANO	CARRERA 48 N 23-56/74 SUR	MONTECARLO	LUIZ ANTONIO MACIAS QUEMBA	NO REGISTRA	230-116043	01-06-0198-0001-000
URBANO	CARRERA 48 N 23-80 SUR	MONTECARLO	MARIA SARA SANABRIA SANCHEZ	NO REGISTRA	230-46302	01-06-0198-0002-000
URBANO	CARRERA 48N23-96/100SUR	MONTECARLO	MORALES GALAN AMPARO	NO REGISTRA	230-23780	01-06-0198-0003-000
NO SE ENCONTRO	KR 48 N 23-106 SUR	MONTECARLO	CONSTRUCCIONES LAMDA Y CIA LTDA	NO REGISTRA	230-28386ME	01-06-0187-0001-000ME
NO SE ENCONTRO	LOTE CON AFCTACION	MONTECARLO	INSTITUTO NACIONAL DE CONCESIONES	NO REGISTRA	230-159928	01-06-0197-0011-000

ENCONTRO	AFECCION VIAL 01	MONTECARLO	MUNICIPIO DE VILLAVICENCIO	REGISTRA	230-153361	01-06-0195-0013-000
URBANO	LOTE TIPO A Y B (1)	MONTECARLO	MUNICIPIO DE VILLAVICENCIO	NO REGISTRA	230-153359	01-06-0195-0004-000
URBANO	URBANIZACION ABIERTA MANZANA A	MONTECARLO	CONSTRUCCIONES LAMDA Y CIA LTDA	NO REGISTRA	230-1533555	01-06-0195-0005-000
URBANO	LOTE ZONACOMERCIAL DOS	MONTECARLO	INSTITUTO NACIONAL DE CONCESIONES INCO	NO REGISTRA	230-153358	01-06-0195-0002-000
URBANO	CARRERA 48 N 25 -80 SUR	MONTECARLO	PROCESADORA DE ARROZ MONTECARLO	NO REGISTRA	230-98773	01-06-0195-0003-000
URBANO	CARRERA 48 N 25 -80 SUR	MONTECARLO	PROCESADORA DE ARROZ MONTECARLO	NO REGISTRA	230-28385	01-06-0194-0001-000
URBANO	KR 48 N 26 -10SUR	MONTECARLO	SOCIEDAD PROCESADORA DE ARROZ MONTECARLO	NO REGISTRA	230-20940	01-06-0193-0001-000
NO SE ENCONTRO	CALLE 25 A SUR 48A - 18	MONTECARLO	HOLLMAN STEVEN INFANTE URUEÑA	NO REGISTRA	230-147869	01-06-0217-0001-000
URBANO	CALLE 28 N 47A-41	MONTECARLO	TERESA CASTILLO GUZMAN	NO REGISTRA	230-147870	01-06-0217-0006-000
URBANO	CALLE 28 SUR N 47A 30	ONTECARLO	HECTOR ARTURO GARAY LEAL Y OTRO	NO REGISTRA	230-147871	01-06-0217-0002-000
URBANO	KR 48 N 28 -40 SUR BR.MONTECARLO	MONTECARLO	HECTOR ARTURO GARAY LEAL	NO REGISTRA	230-69818	01-06-0217-0005-000
URBANO	KR 48 N 28 -60 SUR BR.MONTECARLO	MONTECARLO	GARAY CLAVIJO ADRIANA Y HECTOR ARTURO GARAY LEAL	NO REGISTRA	230-147872	01-06-0217-0004-000
URBANO	KR 48 N 28-80 SUR DE MONTECARLO	MONTECARLO	INFANTE URUEÑA HOLLMAN STEVEN	NO REGISTRA	230-147873	01-06-0217-0007-000
URBANO	CALLE 23 SUR N 446 -19 /29 VILLA DEL RIO	MONTECARLO	JOSE HUMBERTO GALINDO GALEANO	NO REGISTRA	230-132533	01-06-0016-0011-000
URBANO	CARRERA 46 N 23-05/11 SUR VILLA DEL RIO	MONTECARLO	JOSE HUMBERTO GALINDO GALEANO	NO REGISTRA	230-132533	01-06-0016-0008-000
URBANO	CARRERA 46N23-21 SUR VILLA DEL RIO	MONTECARLO	BLANCA ELPIDIA CORTEZ DE ZAPATA	NO REGISTRA	230-42217	01-06-0016-0001-000
URBANO	CARRERA 46 N 23-27 SUR VILLA DEL RIO	MONTECARLO	JUL SALAZAR ARBOLEDA	NO REGISTRA	230-42216	01-06-0016-0002-000
URBANO	CARRERA 46 N 23-47 SUR VILLA DE LOS RIOSII	MONTECARLO	EDILSON ZAPATA CORTES	NO REGISTRA	230-42215	01-06-0016-0003-000
URBANO	CARRERA 23N46-027/4 VILLA DE LOS RIOSII	MONTECARLO	MARIA SJSANA NEUTA DE TUNJO	NO REGISTRA	NO REGISTRA	01-06-0016-0010-000
URBANO	CALLE 23N 46-14/22SUR VILLADE LOS RIOSII	MONTECARLO	YEMIS MARIA GORDILLO HORTUA	NO REGISTRA	230-88536	01-06-0016-0012-000
URBANO	CALLE 22D 46-35SUR	MONTECARLO	CARMEN REBECA MARTINEZ GONZALES	NO REGISTRA	NO REGISTRA	01-06-0197-0006-000
URBANO	CALLE 22D-46-35SUR	MONTECARLO	FRANCY STELLA MARTINEZ LOPEZ	NO REGISTRA	NO REGISTRA	01-06-0197-0006-000




URBANO	CALLE 22D N 46-52	MONTECARLO	JANETH ANDREA MOJICA ARIZA	NO REGISTRA	NO REGISTRA	01-06-0187-0005-000
URBANO	CALLE 22D SUR N 46-59 FUNDACION CANO	MONTECARLO	ESMERALDA ALMANZA	NO REGISTRA	NO REGISTRA	01-06-0197-0007-000
URBANO	CALLE 22D SUR N 46-65 FUNDACION CANO	MONTECARLO	JAIRO ALMANZA CABEZAS	NO REGISTRA	NO REGISTRA	01-06-0197-0004-000
URBANO	CALLE 22DSUR N 46-75	MONTECARLO	JORGUE ELIECER JARA GUTIERREZ	NO REGISTRA	NO REGISTRA	01-06-0197-0003-000
URBANO	CALLE 22D SUR 46-47 FUNDACION CANO	MONTECARLO	BLANCA HELENA CESPEDES	NO REGISTRA	NO REGISTRA	01-06-0197-0002-000
URBANO	CALLE 22 D SUR N 46 -75	MONTECARLO	FERGLAS	NO REGISTRA	NO REGISTRA	01-06-0197-0002-000
URBANO	KR 46 N 23-57 SUR	MONTECARLO	MARIBEL PALENCIA PALACIOS	NO REGISTRA	230-42214	01-06-0016-0004-000
URBANO	KR 45 N 23B-01/03SUR	MONTECARLO	CARMEN ELIZABETH CRUZ DUARTE	NO REGISTRA	230-42213	01-06-0016-0005-000
URBANO	KR 46 N28 B-13SUR	MONTECARLO	ANGEL AGUSTO ZAPATA CORTEZ/ALBA NIDIA CASTELLANOS CASTRO	NO REGISTRA	230-42212	01-06-0016-0006-000
URBANO	KR 46 N 23B - 27 SUR	MONTECARLO	ANGEL AGUSTO ZAPATA CORTEZ/ALBA NIDIA CASTELLANOS CASTRO	NO REGISTRA	230-42211	01-06-0016-0006-000

Igualmente comprende toda aquella adquisición de predios que se encuentren ubicados a la margen izquierda y derecha de las abscisas localizadas del kilómetro 0+000 al kilómetro K2+436,19 con coordenadas georreferenciadas y conforme al siguiente cuadro:


CUADRO DE COORDENADAS				CUADRO DE COORDENADAS			
MARGEN DERECHA				MARGEN DERECHA			
PREDIO	PUNTO	ESTE	NORTE	PREDIO	PUNTO	ESTE	NORTE
13 - 13-A				55			
	1	1047963.62	947296.964		1	1046678.13	945685.732
	2	1047972.66	947291.862		2	1046689.84	945674.23
	3	1047969.07	947286.472		3	1046685.51	945667.803
	4	1047959.82	947291.244		4	1046673.39	945679.401
14 - 14-A				56			
	1	1047959.82	947291.244		1	1046673.39	945679.401
	2	1047969.07	947286.472		2	1046685.51	945667.803
	3	1047965.61	947281.442		3	1046681.03	945661.783
	4	1047956.45	947286.158		4	1046668.89	945673.399
15 - 15-A				57			

		1047931,92	947211,21			1	1046653,37	945674,38
	4	1047926,5	947203,207			2	1046655,33	945672,529
	5	1047921,93	947196,161			3	1046676,83	945653,204
	6	1047915,66	947187,362			4	1046672,19	945645,725
	7	1047909,39	947178,861			5	1046647,03	945667,788
	8	1047897,59	947163,731	59				
	9	1047890,62	947154,92			1	1046644,33	945670,463
	10	1047885,57	947150,488			2	1046647,03	945667,788
	11	1047881,01	947145,761			3	1046672,19	945645,725
	12	1047870,49	947136,231			4	1046673,9	945644,239
	13	1047841,17	947111,314			5	1046669,43	945637,609
	14	1047808,84	947084,483			6	1046639,1	945664,946
	15	1047769,51	947050,984	60				
	16	1047726,41	947012,917			1	1046639,1	945664,946
	17	1047682,61	946973,95			2	1046669,43	945637,609
	18	1047676,61	946981,164			3	1046670,72	945636,592
	19	1047747,69	947040,45			4	1046661,82	945621,522
	20	1047796,73	947080,973			5	1046628,09	945653,333
	21	1047867,82	947137,748	61				
	22	1047869,54	947136,738			1	1046623,55	945657,984
	23	1047888,58	947154,066			2	1046628,09	945653,333
	24	1047911,93	947182,966			3	1046661,82	945621,522
	25	1047926,9	947206,184			4	1046655,65	945610,298
	26	1047929,04	947212,087			5	1046614,17	945651,495
	27	1047930,95	947215,763	62				
17-B						1	1046615,33	945652,292
	1	1047929,04	947212,087			2	1046657,01	945612,759
	2	1047926,9	947206,184			3	1046645,8	945597,275
	3	1047911,93	947182,966			4	1046598,39	945640,565
	4	1047888,58	947154,066	63				
	5	1047869,54	947136,738			1	1046616,08	945622,293
	6	1047867,81	947137,736			2	1046646,2	945595,056
	7	1047875,75	947144,671			3	1046638,86	945583,247
	8	1047918,14	947194,396			4	1046635,94	945585,514
	9	1047925,55	947206,399			5	1046611,39	945607,937
17-C						6	1046606,02	945612,841
	1	1047676,61	946981,164	64				
	2	1047682,61	946973,95			1	1046611,39	945607,937
	3	1047679,12	946970,797			2	1046635,94	945585,514
	4	1047669,51	946962,497			3	1046631,35	945576,738
	5	1047666,77	946960,189			4	1046603,03	945599,327
	6	1047662,73	946956,671	65				
	7	1047652,49	946947,377			1	1046603,03	945599,327
	8	1047645,79	946942,835			2	1046631,68	945577,356




	9	1047640,89	946951,372		3	1046626,02	945567,685
19					4	1046595,22	945591,292
	1	1047466,03	946826,848	66			
	2	1047471,41	946820,979		1	1046613,62	945577,313
	3	1047431,72	946788,095		2	1046626,02	945567,685
	4	1047433,26	946800,71		3	1046620,48	945558,179
19-A					4	1046607,38	945567,884
	1	1047619,04	946933,149	67			
	2	1047626,42	946925,507		1	1046588,57	945572,297
	3	1047507,16	946827,013		2	1046620,54	945553,871
	4	1047483,92	946808,039		3	1046612,55	945538,783
	5	1047397,18	946736,4		4	1046586,74	945554,787
	6	1047387,93	946728,758		5	1046585,07	945569,113
	7	1047274,73	946635,264	68			
	8	1047266,06	946626,549		1	1046586,74	945554,787
	9	1047248,14	946608,234		2	1046610,59	945539,992
	10	1047235,99	946618,379		3	1046603,12	945528,743
	11	1047259,24	946640,067		4	1046582,75	945541,049
	12	1047280,26	946658,083		5	1046587,58	945547,647
	13	1047297,58	946672,055	69			
	14	1047433,88	946780,801		1	1046582,78	945541,096
	15	1047431,72	946788,095		2	1046602,92	945527,832
	16	1047471,41	946820,979		3	1046592,34	945509,695
	17	1047486,31	946833,186		4	1046582,6	945517,839
	18	1047492,06	946827,45		5	1046577,13	945522,413
	19	1047516,62	946847,72		6	1046578,6	945535,387
22				70			
	1	1047230,15	946612,619		1	1046577,13	945522,413
	2	1047234,03	946609,196		2	1046588,23	945513,128
	3	1047237,27	946607,094		3	1046583,7	945500,199
	4	1047233,99	946603,957		4	1046579,73	945494,898
	5	1047232,1	946601,834		5	1046573,2	945499,793
	6	1047192,7	946549,476		6	1046574,94	945502,985
	7	1047187,42	946542,461	71			
	8	1047115,34	946446,676		1	1046570,79	945495,374
	9	1047108,9	946438,115		2	1046583,44	945485,885
	10	1047106,34	946434,716		3	1046567,15	945457,751
	11	1047105,46	946437,048		4	1046565,96	945458,279
	12	1047102,74	946442,485		5	1046563,78	945453,007
	13	1047102	946443,718		6	1046550,88	945458,831
	14	1047128,88	946485,422	72			
	15	1047141,03	946504,059		1	1046550,88	945458,831
25 - 25-A					2	1046563,78	945453,007

	3	1047007,19	946371,955	74			
	4	1047064,77	946372,743		1	1046540,33	945431,418
	5	1047058,19	946375,753		2	1046551,61	945426,917
27					3	1046548,72	945419,458
	1	1047058,3	946375,936		4	1046537,53	945424,142
	2	1047064,77	946372,743	75			
	3	1047053,49	946357,28		1	1046537,53	945424,142
	4	1047049,22	946351,57		2	1046546,97	945420,193
	5	1047047,19	946348,963		3	1046542,41	945410,179
	6	1047030,88	946327,984		4	1046533,68	945414,133
	7	1047026,48	946323,972	76			
	8	1047023,59	946322,074		1	1046533,29	945413,141
28 - 29					2	1046539,76	945410,594
	1	1047002,84	946289,882		3	1046535,67	945399,626
	2	1046936,22	946174,193		4	1046529,14	945402,352
	3	1046915,91	946180,677	77			
	4	1046911,52	946183,472		1	1046529,14	945402,352
	5	1046949,17	946251,339		2	1046535,67	945399,626
	6	1046971	946239,227		3	1046533,83	945397,568
	7	1046989,98	946269,887		4	1046536,54	945396,273
	8	1046995,69	946278,792		5	1046534,36	945392,335
30					6	1046526,66	945395,887
	1	1046915,91	946180,677	78			
	2	1046936,22	946174,193		1	1046526,66	945395,887
	3	1046926,82	946156,109		2	1046534,36	945392,335
	4	1046914,53	946132,476		3	1046531,55	945384,096
	5	1046911,59	946133,903		4	1046523,28	945387,11
	6	1046931,89	946170,495	125			
31					1	1046641,85	945677,782
	1	1046911,59	946133,903		2	1046646,78	945672,969
	2	1046914,53	946132,476		3	1046649,34	945670,163
	3	1046909,92	946123,601		4	1046647,03	945667,788
	4	1046906,73	946125,145		5	1046644,33	945670,463
32					6	1046641,92	945667,922
	1	1046906,73	946125,145		7	1046631,44	945679,616
	2	1046909,92	946123,601		8	1046632,1	945680,149
	3	1046900,92	946106,293	126-127			
	4	1046897,04	946107,683		1	1046630,72	945680,429
33					2	1046631,44	945679,616
	1	1046897,04	946107,683		3	1046641,92	945667,922
	2	1046900,92	946106,293		4	1046634,84	945660,446
	3	1046889,3	946089,037		5	1046621,44	945675,032
	4	1046887,14	946089,832		6	1046625,24	945678,582
34					7	1046626,25	945677,474




	1	1046887,14	946089,832		8	1046629,49	945680,639
	2	1046889,3	946089,037	128			
	3	1046876,33	946070,037		1	1046620,09	945676,509
	4	1046876,19	946070,098		2	1046634,84	945660,446
37					3	1046628,09	945653,333
	1	1046821,01	945970,316		4	1046623,55	945657,984
	2	1046823,29	945969,681		5	1046612,16	945672,193
	3	1046815,79	945950,709	129			
	4	1046787,04	945953,686		1	1046610,97	945672,887
	5	1046785,59	945953,836		2	1046623,55	945657,984
	6	1046786,19	945955,201		3	1046613,76	945651,21
	7	1046792,05	945958,637		4	1046603,45	945670,163
	8	1046813,89	945956,459	130			
	9	1046819,4	945967,268		1	1046603,45	945670,163
38					2	1046613,76	945651,21
	1	1046785,59	945953,836		3	1046604,14	945644,549
	2	1046787,04	945953,686		4	1046595,93	945667,439
	3	1046804,15	945951,915	131			
	4	1046815,79	945950,709		1	1046595,93	945667,439
	5	1046812,7	945943,109		2	1046600,42	945654,907
	6	1046804,7	945943,351		3	1046604,14	945644,549
	7	1046803,55	945933,413		4	1046597,24	945639,768
	8	1046797,87	945933,919		5	1046591,41	945645,958
	9	1046792,49	945934,398		6	1046592,82	945647,375
	10	1046777,71	945935,716		7	1046586,81	945664,136
	11	1046780,81	945942,855	132			
39					1	1046586,95	945663,737
	1	1046777,71	945935,716		2	1046592,82	945647,375
	2	1046803,55	945933,413		3	1046591,41	945645,958
	3	1046802,45	945923,977		4	1046582,07	945655,881
	4	1046773,2	945925,355	133			
40					1	1046582,07	945655,881
	1	1046773,2	945925,355		2	1046591,41	945645,958
	2	1046796,91	945924,238		3	1046597,24	945639,768
	3	1046796,07	945912,668		4	1046586,97	945630,245
	4	1046768,06	945913,558		5	1046578,74	945623,15
	5	1046727,93	945941,873		6	1046577,83	945630,951
41				134			
	1	1046768,06	945913,558		1	1046597,24	945639,768
	2	1046796,07	945912,668		2	1046603,01	945634,517
	3	1046795,57	945905,917		3	1046592,88	945624,848
	4	1046764,66	945900,991		4	1046586,97	945630,245
	5	1046762,55	945900,895	135			

	2	1046765,77	945825,842		3	1046616,08	945622,293
	3	1046762,55	945816,375		4	1046606,02	945612,841
	4	1046761,29	945816,583		5	1046599,23	945619,047
46				137			
	1	1046761,29	945816,583		1	1046585,68	945629,134
	2	1046762,55	945816,375		2	1046606,62	945607,922
	3	1046755,62	945795,589		3	1046594,61	945597,343
	4	1046752,87	945796,743		4	1046579,75	945614,577
47					5	1046578,74	945623,15
	1	1046752,88	945796,74	138			
	2	1046755,62	945795,589		1	1046595,22	945591,292
	3	1046748,44	945781,295		2	1046600,64	945587,183
	4	1046746,05	945782,695		3	1046593,6	945577,836
48					4	1046586,86	945582,682
	1	1046746,05	945782,695	139			
	2	1046748,44	945781,295		1	1046600,64	945587,183
	3	1046745,04	945775,173		2	1046607,1	945582,289
	4	1046742,77	945776,456		3	1046600,26	945573,044
52					4	1046593,6	945577,836
	1	1046717,45	945738,227	140			
	2	1046720,87	945737,215		1	1046607,1	945582,289
	3	1046710,32	945715,871		2	1046613,62	945577,313
	4	1046702,78	945718,649		3	1046607,38	945567,884
53					4	1046600,26	945573,044
	1	1046702,78	945718,649	141			
	2	1046711,73	945715,352		1	1046579,75	945614,577
	3	1046710,2	945712,092		2	1046586,64	945606,583
	4	1046707,49	945713,122		3	1046594,61	945597,343
	5	1046706,87	945711,507		4	1046587,72	945591,284
	6	1046701,43	945713,514		5	1046581,65	945598,335
	7	1046701,26	945712,733	142			
	8	1046698,09	945712,385		1	1046581,65	945598,335
54					2	1046587,72	945591,284
	1	1046691,16	945703,13		3	1046582,89	945587,726
	2	1046703,38	945704,138	143			
	3	1046709,75	945701,786		1	1046584,41	945574,754
	4	1046689,84	945674,23		2	1046588,57	945572,297
	5	1046678,13	945685,732		3	1046585,07	945569,113
CUADRO DE COORDENADAS				CUADRO DE COORDENADAS			
MARGEN IZQUIERDA				MARGEN IZQUIERDA			
PREDIO	PUNTO	ESTE	NORTE	PREDIO	PUNTO	ESTE	NORTE
1A				18-A			




	1	1048010,1	947271,958		5	1046855,19	945866,467
	2	1048024,74	947266,91		6	1046853,01	945849,917
	3	1048024,52	947266,154		7	1046839,84	945853,557
	4	1048023,79	947265,486	19			
	5	1048020,5	947259,7		1	1046800,88	945827,648
	6	1048018,26	947257,523		2	1046812,17	945823,113
	7	1048012,88	947254,383		3	1046811,66	945821,493
	8	1048011,21	947252,056		4	1046805,18	945818,368
	9	1048008,67	947247,404		5	1046803,34	945806,268
	10	1048007,35	947244,875		6	1046801,83	945804,515
	11	1048005,39	947242,926		7	1046802,22	945803,371
	12	1048002,07	947238,661		8	1046833,8	945811,944
	13	1047996,61	947235,127		9	1046840,38	945811,785
	14	1047994,03	947231,955		10	1046869,55	945800,071
	15	1047991,86	947229,427		11	1046867,69	945796,417
	16	1047987,49	947222,601		12	1046859,07	945779,813
	17	1047985,58	947219,513		13	1046789,11	945796,806
	18	1047982,31	947221,811	20			
1B					1	1046789,11	945796,806
	1	1047982,31	947221,811		2	1046859,07	945779,813
	2	1047985,58	947219,513		3	1046849,98	945768,737
	3	1047978,88	947209,737		4	1046843,97	945761,415
	4	1047976,22	947203,315		5	1046834,79	945751,931
	5	1047974,8	947200,122		6	1046824,38	945742,772
	6	1047972,3	947197,597		7	1046770,03	945759,768
	7	1047970,36	947194,487		8	1046771,87	945764,951
	8	1047968,58	947182,813		9	1046779,36	945762,76
	9	1047966,04	947176,512		10	1046785,84	945785,407
	10	1047962,09	947169,958	21			
	11	1047958,09	947162,293		1	1046767,14	945760,591
	12	1047953,75	947157,3		2	1046824,38	945742,772
	13	1047951,3	947152,785		3	1046811,79	945733,901
	14	1047948,3	947148,563		4	1046764,01	945748,693
	15	1047942,81	947143,007	22			
	16	1047940,31	947139,933		1	1046764,01	945748,693
	17	1047936,2	947134,211		2	1046811,79	945733,901
	18	1047926,7	947140,623		3	1046812,84	945722,545
	19	1047941,93	947156,704		4	1046754,6	945734,188
	20	1047943,93	947159,25		5	1046756,59	945747,04
	21	1047969,87	947199,446	23			
1C					1	1046754,6	945734,188
	1	1047926,7	947140,623		2	1046774,89	945730,132
	2	1047936,44	947134,652		3	1046772,23	945724,392

	1047904,42	947115,013	24-D		1046824,38	945742,772
2	1047906	947109,523		5	1046843,97	945761,415
3	1047900,5	947104,872		6	1046859,07	945779,813
4	1047896,36	947100,281		7	1046867,69	945796,417
5	1047894,45	947097,523		8	1046876,46	945788,757
6	1047893,84	947094,728		9	1046884,17	945780,492
7	1047887,43	947090,628		10	1046892,8	945771,312
8	1047885,15	947087,789		11	1046895,52	945765,964
9	1047880,14	947086,907		12	1046899,48	945760,679
10	1047877,98	947086,17		13	1046902,33	945755,394
11	1047870,43	947080,392		14	1046899,48	945760,679
12	1047863,79	947075,154		15	1046902,33	945755,394
13	1047859,91	947072,092		16	1046920,1	945733,331
14	1047852,55	947066,216		17	1046919,43	945730,356
15	1047847,8	947062,288		18	1046918,8	945727,524
16	1047844,2	947059,572		19	1046916,13	945715,513
17	1047839,81	947056,169		20	1046913,91	945705,553
18	1047836,64	947053,202		21	1046911,73	945695,789
19	1047828,67	947047,037		22	1046909,56	945686,024
20	1047820,8	947040,551		23	1046907,32	945675,966
21	1047815,53	947036,154		24	1046905,14	945666,202
22	1047811,39	947033,156		25	1046902,81	945655,753
23	1047805,76	947028,417		26	1046900,4	945644,914
24	1047801,99	947025,082		27	1046901,04	945643,893
25	1047800,78	947028,474		28	1046904,87	945637,805
26	1047848,14	947068,025		29	1046888,54	945588,959
27	1047868,64	947085,141		30	1046877,15	945556,137
2				31	1046768,73	945607,37
	1	1047561,51		32	1046726,54	945625,567
	2	1047552,34		33	1046772,23	945724,392
	3	1047548,55	25			
	4	1047540,86	25-A	1	1046758,88	945727,187
	5	1047532,87	25-B	2	1046772,23	945724,392
	6	1047511,81		3	1046726,54	945625,567
	7	1047504,63		4	1046713,57	945619,611
	8	1047508,9		5	1046898,93	945534,16
	9	1047514,18		6	1046893,64	945524,639
	10	1047517,81		7	1046890,72	945524,879
	11	1047521,3		8	1046879,08	945530,158
	12	1047523,1		9	1046872,01	945532,611
	13	1047523,87		10	1046861,23	945537,078
	14	1047523,34		11	1046844,83	945542,174
	15	1047521,06		12	1046829,75	945543,815
	16	1047498,13		13	1046821,45	945544,191



3					14	1046814,09	945544,195
	1	1047498,13	946773,678		15	1046805,15	945543,573
	2	1047521,06	946749,661		16	1046798,87	945542,811
	3	1047520,58	946749,196		17	1046797	945542,574
	4	1047514,53	946744,506		18	1046782,97	945539,993
	5	1047494,91	946729,096		19	1046773,12	945537,071
	6	1047492,24	946727,03		20	1046753,88	945532,075
	7	1047486,81	946723,923		21	1046744,63	945530,903
	8	1047484,84	946722,817		22	1046744,63	945530,903
	9	1047477,08	946720,041		23	1046736,63	945534,589
	10	1047468,89	946719,265		24	1046681,13	945560,16
	11	1047461,82	946719,545		25	1046662,15	945568,907
	12	1047458,74	946720,17		26	1046694,58	945628,361
	13	1047454,73	946719,614		27	1046699,27	945637,332
	14	1047448,59	946721,253		28	1046743,18	945721,413
	15	1047448,71	946722,693		29	1046753,18	945721,485
	16	1047442,01	946726,732		30	1046758,88	945727,187
	17	1047431,71	946719,04	26			
	18	1047420,45	946709,673		1	1046662,15	945568,907
	19	1047410,4	946700,16		2	1046681,13	945560,16
	20	1047406,23	946694,926		3	1046736,63	945534,589
	21	1047407,16	946693,756		4	1046744,63	945530,903
	22	1047399,35	946687,519		5	1046732,44	945530,945
	23	1047400,13	946685,261		6	1046728,1	945530,888
	24	1047392,19	946680,852		7	1046684,26	945531,403
	25	1047390,02	946680,233		8	1046675,69	945529,523
	26	1047389,73	946679,587		9	1046647,08	945542,841
	27	1047387,83	946679,172	27			
	28	1047385,88	946677,947		1	1046647,08	945542,841
	29	1047383,71	946677,778		2	1046675,69	945529,523
	30	1047383,02	946676,913		3	1046671,53	945527,897
	31	1047382,19	946674,667		4	1046668,33	945526,219
	32	1047378,75	946674,527		5	1046664,92	945523,682
	33	1047376,25	946673,678		6	1046662,03	945521,442
	34	1047375,83	946673,359		7	1046657,91	945516,864
	35	1047375,36	946672,003		8	1046656,06	945513,667
	36	1047368,58	946667,386		9	1046618,06	945447,64
	37	1047364,14	946665,897		10	1046601,48	945459,121
	38	1047361,84	946663,547	28			
	39	1047360,77	946663,053		1	1046601,48	945459,121
	40	1047357,24	946660,083		2	1046617,78	945447,153
	41	1047353,91	946657,466		3	1046610,05	945433,145
	42	1047349,02	946653,248		4	1046606,13	945427,251

	1047330,04	946637,962		0	1046579,88	945422,076	
51	1047315,2	946626,233	30				
52	1047313,48	946628,577		1	1046602,65	945418,111	
53	1047379,65	946680,578		2	1046600,21	945414,462	
54	1047467,28	946748,744		3	1046598,84	945411,326	
5				4	1046587,82	945408,885	
	1	1047313,48	946628,577		5	1046586,36	945408,56
	2	1047315,2	946626,233		6	1046584,28	945413,654
	3	1047299,4	946612,285	31			
	4	1047278,95	946592,971		1	1046598,84	945411,326
	5	1047281,49	946590,098		2	1046594,96	945402,241
	6	1047278,69	946587,175		3	1046593,15	945397,936
	7	1047273,9	946592,339		4	1046591,55	945396,568
7					5	1046586,36	945408,56
	1	1047162,25	946450,833	32			
	2	1047160,8	946448,725		1	1046579,88	945422,076
	3	1047156,63	946440,489		2	1046584,28	945413,654
	4	1047155,76	946439,287		3	1046586,36	945408,56
	5	1047155,84	946438,869		4	1046591,55	945396,568
	6	1047150,93	946432,065		5	1046589,62	945394,91
	7	1047142,28	946419,275		6	1046586,31	945389,133
	8	1047139,22	946415,176		7	1046582,07	945381,597
	9	1047139,38	946413,807		8	1046567,09	945398,854
	10	1047137,98	946407,949	33			
	11	1047135,15	946396,554		1	1046567,09	945398,854
	12	1047133,71	946394,283		2	1046582,07	945381,597
	13	1047132,77	946393,224		3	1046575,95	945370,216
	14	1047130,22	946388,617		4	1046560,84	945386,884
	15	1047125,19	946387,39	34			
	16	1047120,43	946377,603		1	1046560,84	945386,884
	17	1047115,94	946371,124		2	1046575,95	945370,216
	18	1047113,18	946367,71		3	1046574,74	945368,249
	19	1047107,46	946359,499		4	1046572,15	945364,676
	20	1047103,16	946351,972		5	1046573,83	945364,434
	21	1047088,17	946358,518		6	1046548,84	945364,945
	22	1047096,57	946367,304		7	1046558,58	945382,76
8				96			
	1	1047086,74	946359,142		1	1046918,8	945727,524
	2	1047103,16	946351,972		2	1046932,05	945721,616
	3	1047093,97	946345,634		3	1046926,93	945710,758
	4	1047090,58	946340,421		4	1046916,13	945715,513
	5	1047086,21	946333,163	97			
	6	1047080,59	946323,416		1	1046932,05	945721,616
	7	1047074,95	946312,59		2	1046947,39	945714,77




	8	1047075,22	946308,87		3	1046942,05	945703,907
	9	1047072,15	946302,478		4	1046926,93	945710,758
	10	1047068,81	946293,587	98			
	11	1047065,12	946292,159		1	1046916,13	945715,513
	12	1047063,84	946290,378		2	1046942,05	945703,907
	13	1047057,75	946285,4		3	1046937,64	945694,928
	14	1047049,88	946273,986		4	1046913,91	945705,553
	15	1047045,42	946268,097	99			
	16	1047039,2	946260,096		1	1046913,91	945705,553
	17	1047028,36	946243,915		2	1046937,64	945694,928
	18	1047006,13	946205,989		3	1046933,19	945685,967
	19	1047023,2	946198,112		4	1046911,73	945695,789
	20	1047025,52	946196,298	100			
	21	1047026,72	946193,417		1	1046911,73	945695,789
	22	1047026,77	946190,144		2	1046933,19	945685,967
	23	1047025,91	946186,689		3	1046928,93	945676,92
	24	1047024,93	946184,859		4	1046909,56	945686,024
	25	1047022,69	946181,07	101			
	26	1047019,02	946175,708		1	1046949,17	945738,347
	27	1047017,96	946176,613		2	1046955,44	945731,481
	28	1046989,89	946191,56		3	1046948,66	945717,316
	29	1046979,42	946192,264		4	1046940,44	945720,984
9				102			
	1	1046979,42	946192,264		1	1046939,11	945749,347
	2	1046989,89	946191,56		2	1046949,17	945738,347
	3	1047017,96	946176,613		3	1046940,44	945720,984
	4	1046989,54	946126,61		4	1046919,43	945730,356
	5	1046954,31	946145,568		5	1046920,2	945733,773
10					6	1046938,8	945749,09
	1	1046959,14	946129,971	103			
	2	1046962,23	946128,278		1	1046916,85	945766,854
	3	1046954,68	946115,888		2	1046938,8	945749,09
	4	1046951,78	946117,472		3	1046920,2	945733,773
11					4	1046920,1	945733,331
	1	1046951,78	946117,472		5	1046902,33	945755,394
	2	1046954,68	946115,888	104			
	3	1046947,38	946102,786		1	1046912,93	945771,4
	4	1046944,17	946104,543		2	1046916,85	945766,854
12					3	1046902,33	945755,394
	1	1046944,17	946104,543		4	1046899,48	945760,679
	2	1046947,38	946102,786	105			
	3	1046939,7	946088,75		1	1046908,07	945775,406
	4	1046936,05	946090,752		2	1046912,93	945771,4

	4	1046915,85	946045,103	107			
	3	1046887,2	945992,126		1	1046893,88	945788,039
	4	1046867,25	946004,018		2	1046899,87	945783,196
15					3	1046904,32	945779,96
	1	1046881,53	945986,686		4	1046892,8	945771,312
	2	1046883,49	945985,536		5	1046884,17	945780,492
	3	1046847,34	945914,977	108			
	4	1046844,78	945904,292		1	1046869,55	945800,071
	5	1046861,01	945894,294		2	1046889,05	945791,253
	6	1046860,84	945891,524		3	1046893,88	945788,039
	7	1046833,32	945904,765		4	1046884,17	945780,492
16					5	1046876,46	945788,757
	1	1046830,21	945906,263		6	1046867,69	945796,417
	2	1046833,32	945904,765	115			
	3	1046860,84	945891,524		1	1046909,56	945686,024
	4	1046860,68	945888,962		2	1046928,93	945676,92
	5	1046856,09	945891,214		3	1046924,63	945667,888
	6	1046855,08	945888,924		4	1046907,32	945675,966
	7	1046828,02	945901,392	116			
17					1	1046907,32	945675,966
	1	1046828,02	945901,392		2	1046924,63	945667,888
	2	1046855,08	945888,924		3	1046920,27	945658,885
	3	1046845,63	945867,399		4	1046905,14	945666,202
	4	1046818,15	945879,441	117			
18					1	1046905,14	945666,202
	1	1046818,15	945879,441		2	1046920,27	945658,885
	2	1046845,63	945867,399		3	1046916,02	945649,829
	3	1046839,84	945853,557		4	1046902,81	945655,753
	4	1046812,41	945866,667	118			
18-A					1	1046902,81	945655,753
	1	1046856,09	945891,214		2	1046916,02	945649,829
	2	1046860,68	945888,962		3	1046912,94	945643,289
	3	1046858,75	945878,171		4	1046908,02	945632,808
	4	1046856,8	945873,449		5	1046900,4	945644,914

II. Proyecto para el 'Mejoramiento de la vía desde el puente de la intersección de la Séptima Brigada hasta el río Ocoa en la vía que conduce de Villavicencio a Puerto López en el municipio de Villavicencio – Meta, segunda etapa' con identificación BPIN 2016005500027, son los siguientes:

CLASIFICACIÓN SUELO	DIRECCION DEL PREDIO	BARRIO O VEREDA	PROPIETARIO	CEDULA NIT	MATRICULA INMOBILIARIA	CEDULA CATASTRAL
MARGEN IZQUIERDO						
EXPANSION	MONO FALLA	BRISAS DEL OCOA	MONO FALLA	NO REGISTRA	NO REGISTR A	01-17-0105-0005-000




EXPANSION	MONO FALLA	BRISAS DEL OCOA	MONO FALLA	NO REGISTRA	NO REGISTR A	00-17-0105-0008-000
NO SE ENCONTRO	LOTE QUINTANA LUZ	OCOA	JESUS ANTONIO BLANCO MOSCOSO	NO REGISTRA	230-4349	00-17-0105-0001-000
EXPANSION	LOTE QUINTANA LUZ	OCOA	MUNICIPIO DE VILLAVICENCIO	NO REGISTRA	NO REGISTR A	00-17-0105-0009-000
EXPANSION	NATANAEL	BRISAS DEL OCOA	JOSE VILLAMIL	NO REGISTRA	230-9187	01-17-0105-0003-000
EXPANSION	VENECIA	BRISAS DEL OCOA	MUNICIPIO DE VILLAVICENCIO	NO REGISTRA	NO REGISTR A	00-17-0105-0010-000
EXPANSION	VENECIA	BRISAS DEL OCOA	JOSE VILLAMIL	NO REGISTRA	230-86291	00-17-0105-0004-000
EXPANSION	VENECIA	BRISAS DEL OCOA	MUNICIPIO DE VILLAVICENCIO	NO REGISTRA	NO REGISTR A	00-17-0105-0011-000
EXPANSION	CASA LOTE BRISAS DEL OCOA	BRISAS DEL OCOA	REINALDO APONTE	NO REGISTRA	NO REGISTR A	00-05-0005-0130-000
SUBURNANO Y PROTECCION AMBIENTAL	LOTE 14	BRISAS DEL OCOA	INES BERNAL	NO REGISTRA	230-159490	00-05-0005-0188-000
SUBURNANO	LOTE 1	BRISAS DEL OCOA	LUIS CARLOS MUÑOZ PAIPILLA	NO REGISTRA	230-33586	00-05-0005-0117-000
SUBURNANO	LOTE BRISAS DEL OCOA	BRISAS DEL OCOA	MARIA MARGARITA	NO REGISTRA	NO REGISTR A	00-05-0005-0185-000
NO SE LOCALIZO	LOTE VIVERO VEREDA OCOA	BRISAS DEL OCOA	BLANCA LUPE ESTUPIÑAN CRUZ	NO REGISTRA	230-121360	00-05-0005-0171-000
SUBURNANO Y PROTECCION AMBIENTAL	CASA LOTE OCOA	BRISAS DEL OCOA	JUAN FERNANDO ESTUPIÑAN CRUZ	NO REGISTRA	230-35891	00-05-0005-0116-000
SUBURNANO Y PROTECCION AMBIENTAL	CASA 1 VEREDA OCOA	BRISAS DEL OCOA	RAMÓN HUMBERTO ESTUPIÑAN CRUZ	NO REGISTRA	230-150433	00-05-0005-0168-000
SUBURNANO Y PROTECCION AMBIENTAL	SAN JORGE	BRISAS DEL OCOA	DERLY CAROLINA CAMPOS LOPEZ	NO REGISTRA	230-136293	00-05-0005-0172-000
SUBURNANO Y PROTECCION AMBIENTAL	LOTE C VEREDA DEL OCOA	BRISAS DEL OCOA	BLANCA LUPE ESTUPIÑAN CRUZ Y MARIA IRMA ESTUPIÑAN CRUZ	NO REGISTRA	230-121357	00-05-0005-0167-000
NO SE LOCALIZO	LOTE C VEREDA DEL OCOA	BRISAS DEL OCOA	BLANCA LUPE ESTUPIÑAN CRUZ Y OTROS	NO REGISTRA	230-121358	00-05-0005-0170-000
SUBURNANO Y PROTECCION	SAN JORGE	BRISAS DEL OCOA	LIBARDO QUINTERO	NO REGISTRA	230-28628	00-04-0005-0198-

PROTECCION AMBIENTAL	BRISAS DEL OCOA	OCOA	CASTRO	REGISTRA	REGISTR A	0005-0173-000
SUBURBANO	LOTE BRISAS DEL OCOA	BRISAS DEL OCOA	BARABARA MARCAO	NO REGISTRA	NO REGISTR A	00-05-0005-0184-000
NO SE LOCALIZO	LOTE A VEREDA OCOA	OCOA	HENRY ALVAREZ TINOCO	NO REGISTRA	NO REGISTR A	00-05-0005-0169-000
NO SE ENCONTRO	BRISAS DEL OCOA	OCOA	NO REGISTRA	NO REGISTRA	NO REGISTR A	NO REGISTRA
SUBURBANO Y SUELO DE PROTECCION	NO 3 LA PROVIDENCI A	BRISAS DEL OCOA	CECILIA ROJAS DE NIETO	NO REGISTRA	230-12864	00-04-0005-0114-000
EXPANSION	BRISAS DEL OCOA	OCOA	CARLOS EDUARDO RODRIGUEZ BERNAL	NO REGISTRA	230-54862	00-15-0335-0002-000
EXPANSION	LOTE A LA PROVIDENCI A	BRISAS DEL OCOA	CECILIA ROJAS DE NIETO	NO REGISTRA	230-12863	00-04-0005-0113-000
EXPANSION	CARRERA 22 No. 11 28	VEREDA BARCELONA	LEONOR JUAN OOUNDEO	NO REGISTRA	230-20209	00-15-0754-0001-000
NO SE ENCONTRO	LOTE VEREDA BARCELONA	BRISAS DEL OCOA	HORACIO HUMBERTO ROJAS NIETO Y OTRO	NO REGISTRA	230-42256	00-04-0005-0242-000

Igualmente comprende toda aquella adquisición de predios que se encuentren ubicados a la margen izquierda y derecha de las abscisas localizadas del kilómetro 1+300 al kilómetro 2+034 con coordenadas georreferenciadas y conforme al siguiente cuadro:

COORDENADAS LINEA PREDIAL OCOA		
PUNTO	ESTES	NORTES
1	1052316,371	946558,2847
2	1052367,979	946516,0101
3	1052374,316	946523,7461
4	1052400,808	946502,0454
5	1052454,982	946457,6689
6	1052474,607	946437,2249
7	1052497,337	946417,1578
8	1052527,443	946392,4968
9	1052572,494	946360,7537
10	1052612,028	946329,1056
11	1052630,616	946313,7979
12	1052644,14	946300,9555
13	1052650,226	946294,1191
14	1052655,956	946286,8453
15	1052658,715	946283,0637



16	1052664,071	946275,2625
17	1052669,288	946267,2066
18	1052674,47	946258,9646
19	1052679,962	946250,1842
20	1052682,628	946245,9293
21	1052685,354	946241,6189
22	1052688,146	946237,2826
23	1052691,028	946232,929
24	1052697,134	946224,227
25	1052700,396	946219,9109
26	1052707,902	946210,9143
27	1052739,817	946184,7673
28	1052749,622	946179,4813
29	1052759,523	946174,9671
30	1052769,404	946171,0465
31	1052779,174	946167,5428
32	1052788,756	946164,2854
33	1052803,545	946159,3042
34	1052817,514	946154,5182
35	1052826,499	946151,2042
36	1052835,167	946147,6592
37	1052847,44	946141,7002
38	1052855,232	946137,1129
39	1052866,767	946129,2384
40	1052874,417	946123,4777
41	1052878,254	946120,4824
42	1052886,003	946114,3234
43	1052889,786	946111,3032
44	1052917,753	946146,3008
45	1052839,613	946208,7021
46	1052662,228	946350,4065
47	1052647,537	946362,1658
48	1052607,45	946398,673
49	1052604,529	946401,0745
50	1052619,847	946420,1935
51	1052593,313	946441,4526
52	1052578,008	946422,3505
53	1052549,369	946445,6329
54	1052478,441	946496,6233
55	1052398,932	946561,7522
56	1052398,932	946561,7522
57	1052401,15	946564,4597
58	1052397,282	946567,6281

'Mejoramiento de la vía desde el puente de la intersección de la Séptima Brigada hasta el río Ocoa en la vía que conduce de Villavicencio a Puerto López en el municipio de Villavicencio – Meta, segunda etapa' con identificación BPIN 2016005500027.


ARTÍCULO TERCERO. INDEMNIDAD. En virtud a que la ejecución de los proyectos de infraestructura de transporte vial denominados Mejoramiento de la vía principal que conduce desde la intersección fundadores hasta el acceso Ciudad Porfía en el municipio de Villavicencio etapa 02' con identificación BPIN 2016005500026 y 'Mejoramiento de la vía desde el puente de la intersección de la Séptima Brigada hasta el río Ocoa en la vía que conduce de Villavicencio a Puerto López en el municipio de Villavicencio – Meta, segunda etapa' con identificación BPIN 2016005500027, es competencia exclusiva del Departamento del Meta, a través de la Agencia para la Infraestructura del Meta 'AIM', por lo cual el Municipio de Villavicencio no será responsable de cualquier daño o perjuicio originado en reclamaciones presentes o futuras de los propietarios y/o terceros que llegaren a ser afectados con ocasión a dichos proyectos.

ARTÍCULO CUARTO. VIGENCIA. El presente decreto rige a partir de la fecha de su publicación y deroga y/o revoca todas las disposiciones que le sean contrarias.

PUBLÍQUESE Y CÚMPLASE

07 FEB 2019


WILMAR ORLANDO BARBOSA ROZO
Alcalde Municipal

NOMBRES Y APELLIDOS	CARGO	FIRMA
Aprobó German Andrés Pineda Baquero	Jefe de la Oficina Asesora Jurídica	
Proyectó Sonia Guerrero	Asesora	